

**PROJEKT ORGANIZACJI RUCHU
W MIEJSCOWOŚCI WAGANIEC
ULICA OSIEDLOWA OD KM 0+000 DO KM 0 + 422,30**


BRANŻA : KOMUNIKACYJNA

ADRES : WAGANIEC

WOJ. KUJAWSKO – POMORSKIE

**ZLECENIODAWCA : URZĄD GMINY
W WAGAŃCU**

Opracował :



Grudzień 2004 rok

Starostwo Powiatowe
w Aleksandrowie Kujawskim

Zatwierdził :
Zatwierdził na :
z dnia 30.12.2004r.
Nr 31/BW/131/04/04

ZAWARTOŚĆ OPRACOWANIA

1. Opis techniczny.

2. Część rysunkowa

- **plan orientacyjny**

- **plan sytuacyjny**

3. Arkusz uzgodnień.

OPIS TECHNICZNY

1. Podstawa opracowania

- Zlecenie Urzędu Gminy w Wagańcu.
- Ustawa z dnia 20 czerwca 1997r. Prawo o ruchu drogowym
(Dz. U. Nr 98 poz. 602 z dnia 19 sierpnia 1997r. z późniejszymi zmianami).
- Rozporządzenie Ministra Transportu i Gospodarki Morskiej oraz Spraw Wewnętrznych z dnia 27 lipca 1999r. w sprawie szczegółowych warunków zarządzania ruchem na drogach
(Dz. U. Nr 66 poz. 748 z 1999r).
- Instrukcja o znakach drogowych pionowych z 1994r.

2. Przedmiot i zakres opracowania

Z uwagi na przebudowę drogi gminnej w miejscowości Waganiec należy wykonać oznakowanie pionowe w obrębie ulicy Osiedlowej. Ulice oznakować znakami pionowymi : D-1, D-40, D-41 zgodnie z załączonymi mapami organizacji stałej. Jest to teren zabudowany, w związku z powyższym zastosować znaki „ strefa zamieszkania”

3. Stan istniejący


Istniejące drogi o nawierzchni gruntowej nie posiadają oznakowania pionowego.

4. Uwagi końcowe

Znaki wykonać z folii odblaskowej w celu dobrej widoczności w porze nocnej.

Ustawić na wysokości 2 m w odległości 0,5 – 2,0 m od krawędzi jezdni, w miejscach widocznych dla kierujących z jak największej odległości.

Słupki do znaków zastosować z rury ocynkowanej o średnicy min.50 mm.

A handwritten signature in black ink, consisting of several stylized, overlapping loops and lines, positioned in the lower right quadrant of the page.

ARKUSZ UZGODNIENIOWY

Uzgodniono:

1. Komenda Policji Powiatowej
w Aleksandrowie Kujawskim

Zarząd Dróg Powiatowych
z/s w ODOLIONIE
Aleksandrów Kujawski

KIEROWNIK DZIAŁU
Utrzymania Dróg i Mostów
Zofia Szczepańska

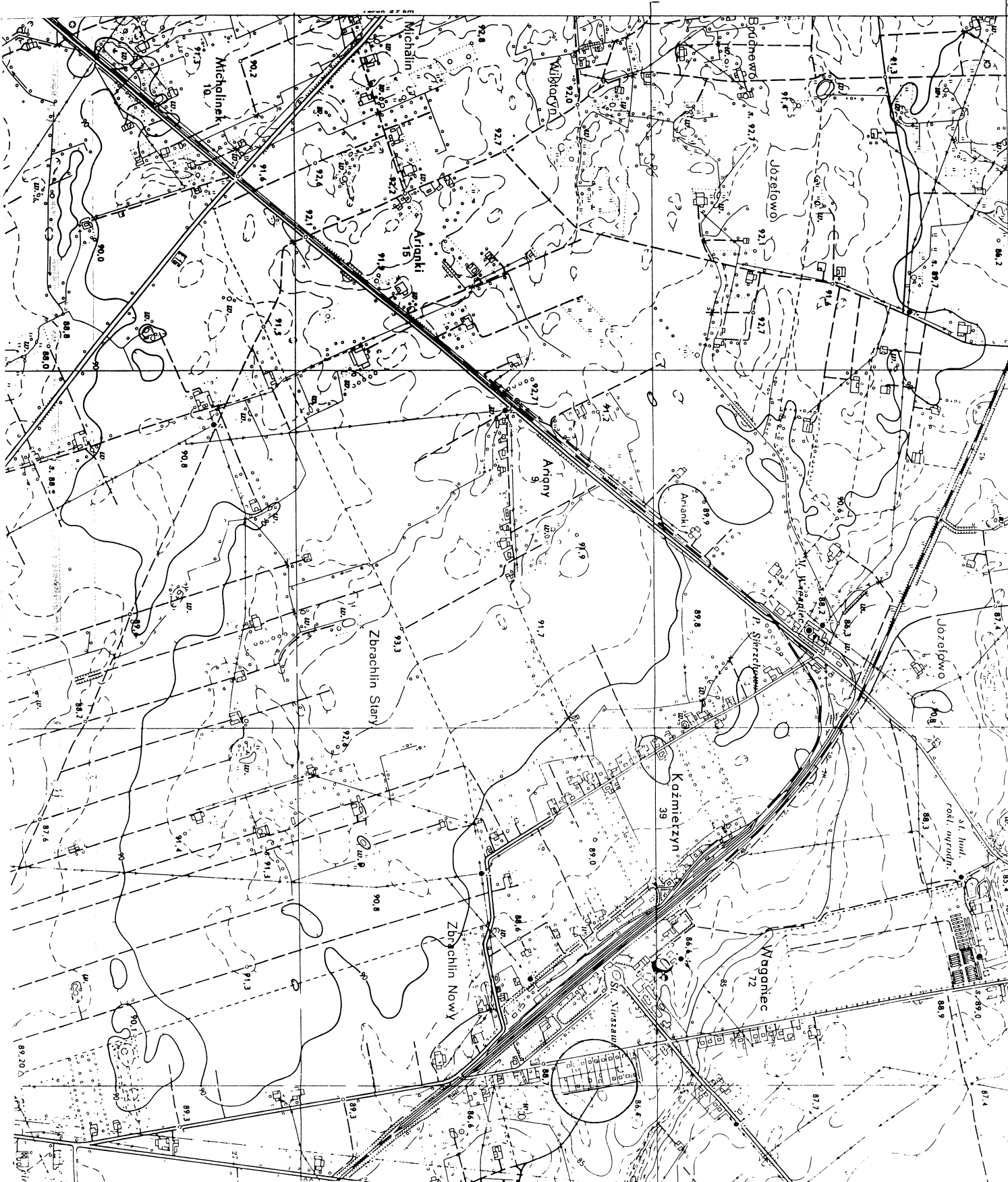
KIEROWNIK
Referatu Ruchu-Drogowego
KPP w Aleksandrowie Kuj.
woj. kujawsko-pomorskie
nadkom. Adam Podolski

Zatwierdzam :

Z up. STAROBI

[Signature]
.....
mgr Roman Starobinski
Naczelnik
Biuro i Komunikacja

Aleksandrów Kujawski , dnia



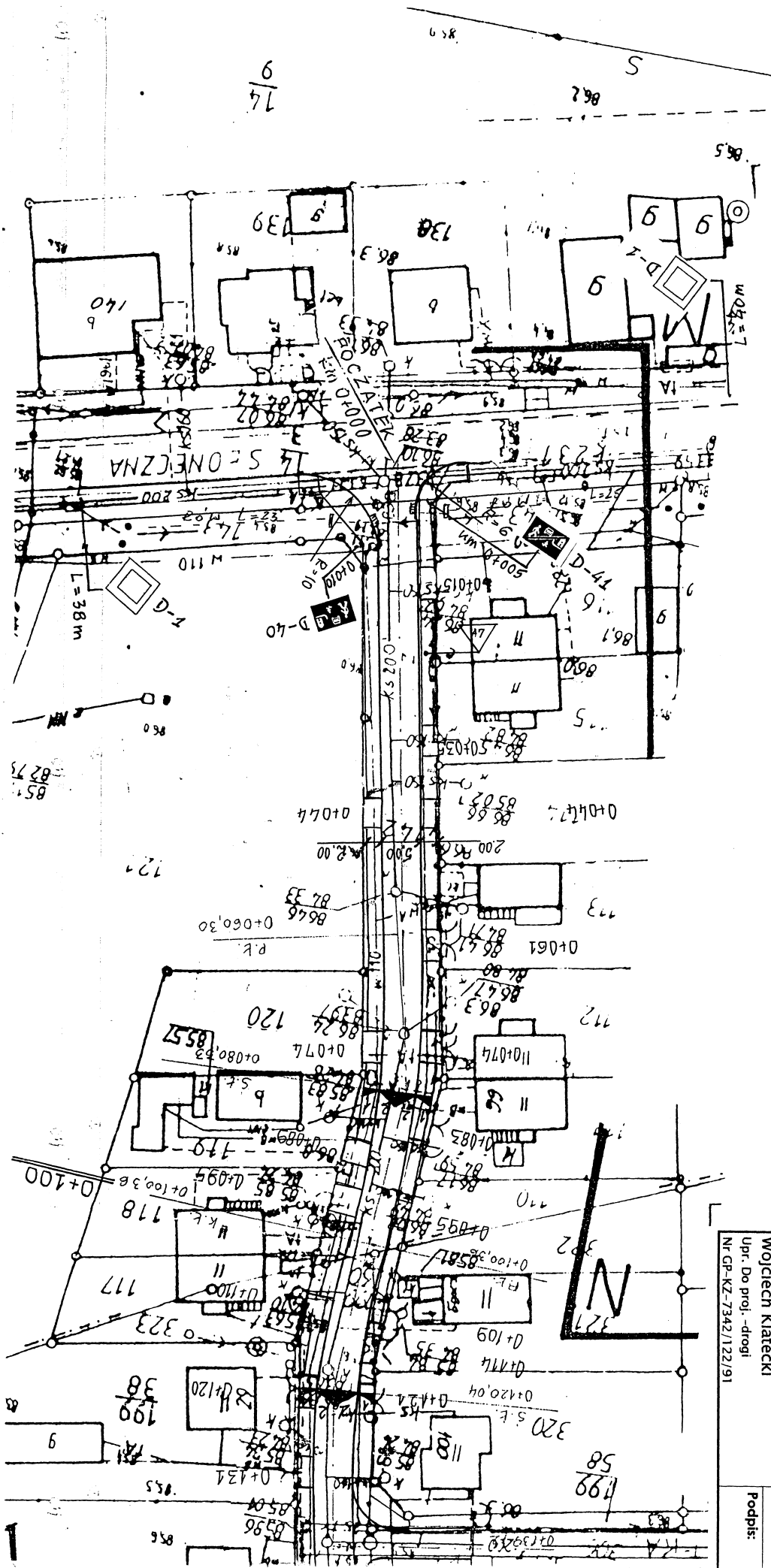
Objekt: Budowa pieszojezdni ulic
w Nowym Zbrachlinie i Wójtówce – Waganiec
Ulice Kwiatowa, Strumykowa, Bez nazwy,
Osiedlowa i Przechodnia


Treść rys.
Plan orientacyjny

Wykonawca:
Jerzy Żbikowski
Upr. Nr 201/74 – specjalność drogi

Projektant:
Wojciech Klatecki
Upr. Do proj. – drogi

Skala	1:10.000
Nr	
Data:	03.12.2004
Podpis:	<i>[Signature]</i>
Data:	
Podpis:	



Objekt: Budowa pieszojezdni ulic Waganiec Ulica Osiedlowa km 0+000 - 0+422,30	
Treść rys. Stara organizacja ruchu	Skala 1:500
Wykonawca: Jerzy Zbikowski Upr. Nr 201/74 - specjalność drogi	Data: 01.02.2004
Projektant: Wojciech Klatecki Upr. Do proj. - drogi Nr GP-KZ-7342/122/91	Podpis: 

1:500
 1/1
 1/1

**PROJEKT ORGANIZACJI RUCHU
W MIEJSCOWOŚCI WAGANIEC
ULICA KWIATOWA OD KM 0+000 DO KM 0 + 128**

BRANŻA : KOMUNIKACYJNA


ADRES : WAGANIEC

WOJ. KUJAWSKO – POMORSKIE

ZLECENIODAWCA : URZĄD GMINY

W WAGAŃCU

Opracował :



Jerzy...

Grudzień 2004 rok

Starostwo Powiatowe
w Aleksandrowie Kujawskim

Zatwierdzam projekt i bieżące
Załączniki do decyzji
z dnia 31.12.2004r.
nr B1/B2/1351/394/CA

ZAWARTOŚĆ OPRACOWANIA

- 1. Opis techniczny.**
- 2. Część rysunkowa**
 - **plan orientacyjny**
 - **plan sytuacyjny**
- 3. Arkusz uzgodnień.**

OPIS TECHNICZNY

1. Podstawa opracowania

- Zlecenie Urzędu Gminy w Wagańcu.
- Ustawa z dnia 20 czerwca 1997r. Prawo o ruchu drogowym (Dz. U. Nr 98 poz. 602 z dnia 19 sierpnia 1997r. z późniejszymi zmianami).
- Rozporządzenie Ministra Transportu i Gospodarki Morskiej oraz Spraw Wewnętrznych z dnia 27 lipca 1999r. w sprawie szczegółowych warunków zarządzania ruchem na drogach (Dz. U. Nr 66 poz. 748 z 1999r).
- Instrukcja o znakach drogowych pionowych z 1994r.

2. Przedmiot i zakres opracowania

Z uwagi na przebudowę drogi gminnej w miejscowości Waganiec należy wykonać oznakowanie pionowe w obrębie ulicy Kwiatowej. Ulice oznakować znakami pionowymi : D-1, D-40, D-41 zgodnie z załączonymi mapami organizacji stałej. Jest to teren zabudowany, w związku z powyższym zastosować znaki „ strefa zamieszkania”

3. Stan istniejący


Istniejące drogi o nawierzchni gruntowej nie posiadają oznakowania pionowego.

4. Uwagi końcowe

Znaki wykonać z folii odblaskowej w celu dobrej widoczności w porze nocnej.

Ustawić na wysokości 2 m w odległości 0,5 – 2,0 m od krawędzi jezdni, w miejscach widocznych dla kierujących z jak największej odległości.

Słupki do znaków zastosować z rury ocynkowanej o średnicy min.50 mm.

A handwritten signature or stamp, possibly a date '11.05.2018', is written in the bottom right corner of the page.

ARKUSZ UZGODNIENIOWY

Uzgodniono:

1. Komenda Policji Powiatowej

w Aleksandrowie Kujawskim

Zarząd Dróg Powiatowych
z/s w ODOLIONIE
Aleksandrów Kujawski

KIEROWNIK DZIAŁU
Utrzymania Dróg i Mostów

Zofia Szczepańska

KIEROWNIK
Referatu Ruchu Drogowego
KPP w Aleksandrowie Kuj.
woj. kujawsko-pomorskie

nadkom. Adam Podolski

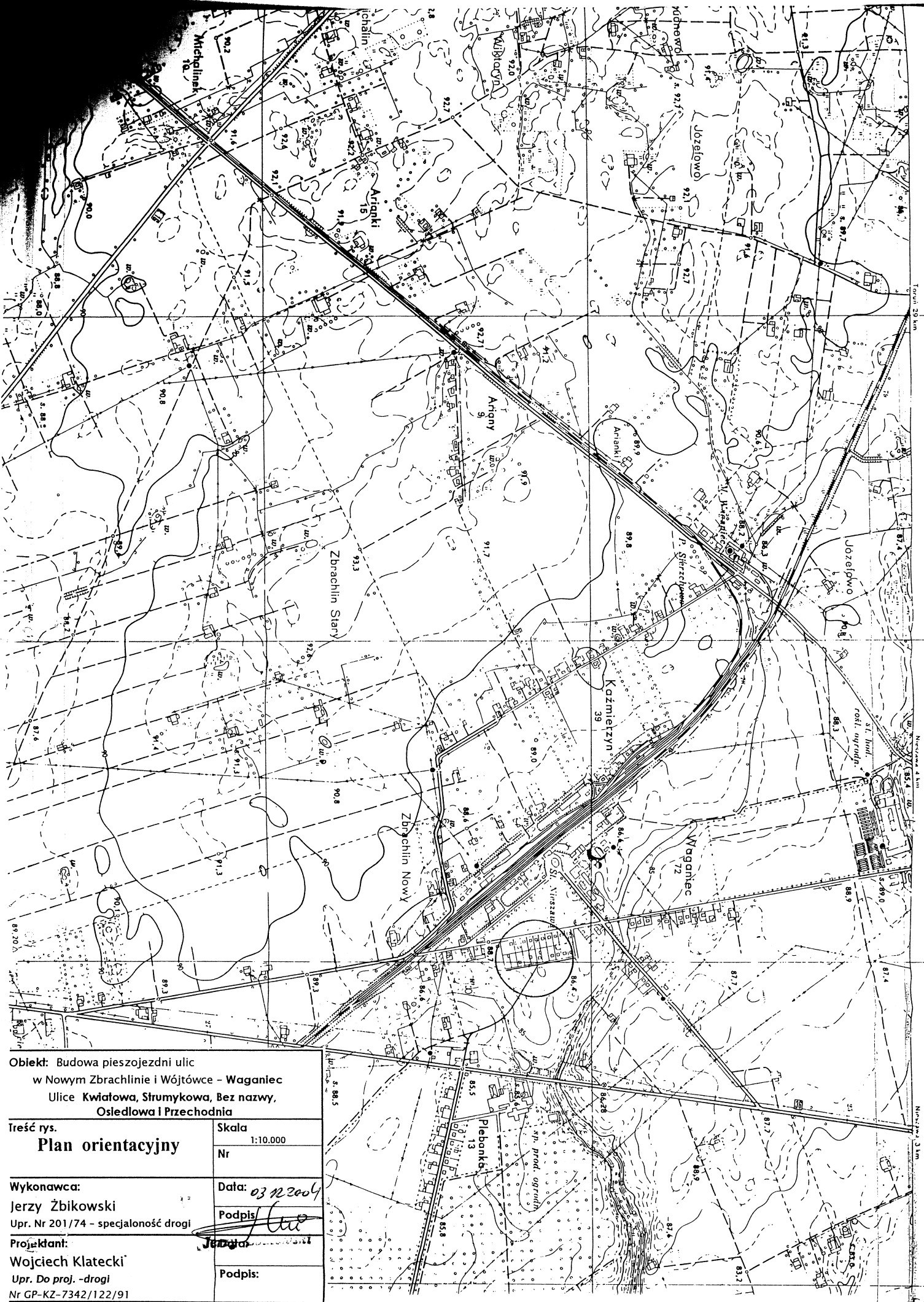
Z up. STAROSTY

Zatwierdzam :

Jan
mgr Roman Bróda
Naczelnik
Wydziału Komunikacji i Transportu

.....

Aleksandrów Kujawski , dnia



Objekt: Budowa pieszojezdni ulic
 w Nowym Zbrachlinie i Wójtówce - Waganiec
 Ulice Kwiatowa, Strumykowa, Bez nazwy,
 Osiedlowa i Przechodnia

Treść rys.
Plan orientacyjny

Skala
 1:10.000

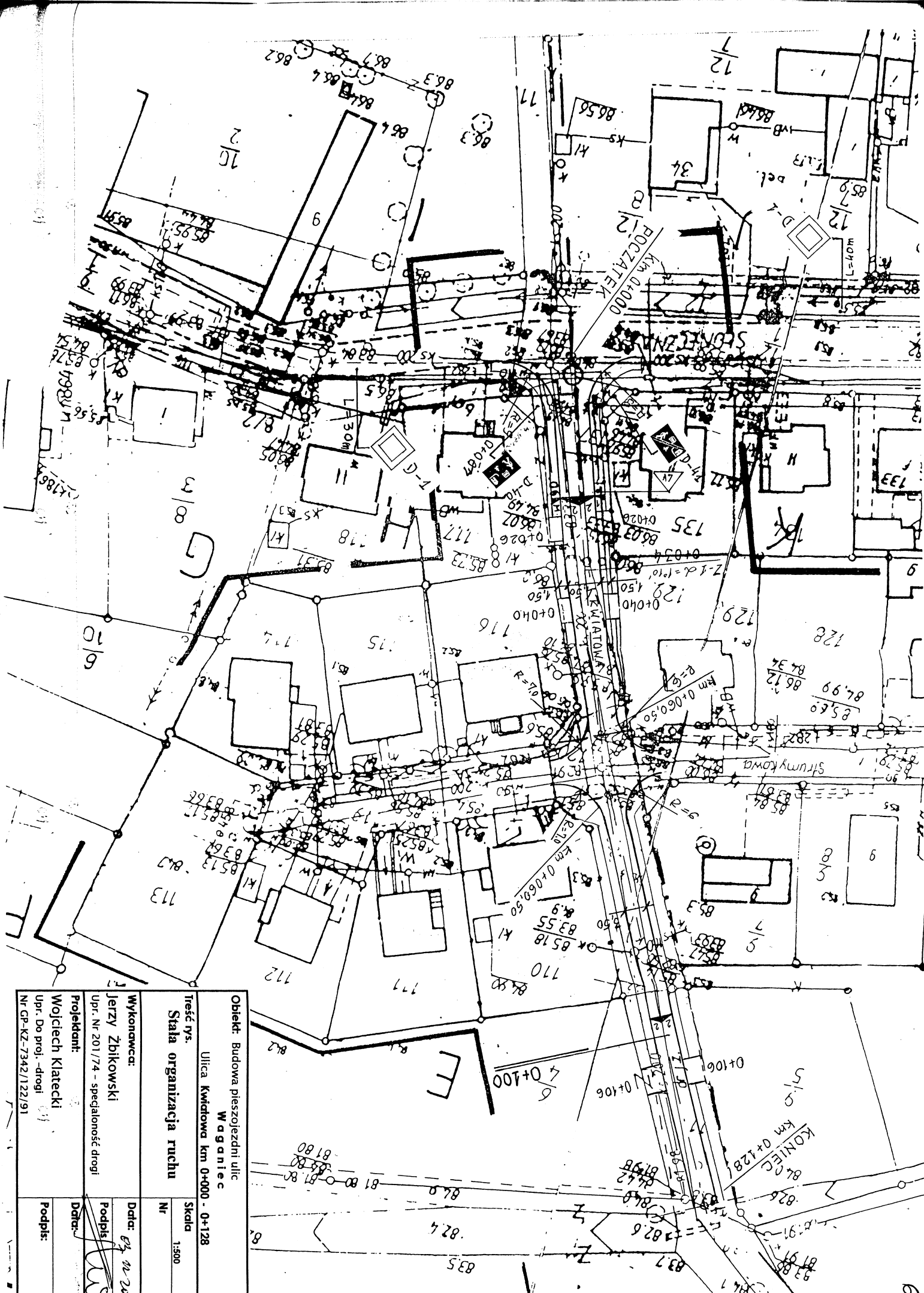
Nr

Wykonawca:
 Jerzy Żbikowski
 Upr. Nr 201/74 - specjalność drogi

Data: 03.12.2004
Podpis: *[Signature]*

Projektant:
 Wojciech Klatecki
 Upr. Do proj. - drogi
 Nr GP-KZ-7342/122/91

Podpis:



Objekt: Budowa pieszojezdni ulic Waganiec	
Ulica Kwiatowa km 0+000 - 0+128	
Treść rys. Stala organizacja ruchu	
Wykonawca: Jerzy Zbikowski Upr. Nr 201/74 - specjalność drogi	Data: 03.12.2007
Projektant: Wojciech Kłatecki Upr. Do prof. - drogi Nr GP-KZ-7342/122/91	Podpis: <i>[Signature]</i>
Skala: 1:500	Data: <i>[Signature]</i>
Nr:	Podpis: <i>[Signature]</i>

**PROJEKT ORGANIZACJI RUCHU
W MIEJSCOWOŚCI WAGANIEC
ULICA BEZ NAZWY OD KM 0+000 DO KM 0 + 128**

BRANŻA : KOMUNIKACYJNA

ADRES : WAGANIEC

WOJ. KUJAWSKO – POMORSKIE

ZLECENIODAWCA : URZĄD GMINY

W WAGAŃCU

Opracował :

[Handwritten signature]
Jerzy

Grudzień 2004 rok

Starostwo Powiatowe
w Aleksandrowie Kujawskim

Zatwierdzam projekt budowlany
Załączniki do decyzji
z dnia 31.12.2004r.
Nr BI/Bd/E354/392/04

ZAWARTOŚĆ OPRACOWANIA

- 1. Opis techniczny.**

- 2. Część rysunkowa**
 - plan orientacyjny

 - plan sytuacyjny

- 3. Arkusz uzgodnień.**

OPIS TECHNICZNY

1. Podstawa opracowania

- Zlecenie Urzędu Gminy w Wagańcu.
- Ustawa z dnia 20 czerwca 1997r. Prawo o ruchu drogowym
(Dz. U. Nr 98 poz. 602 z dnia 19 sierpnia 1997r. z późniejszymi zmianami).
- Rozporządzenie Ministra Transportu i Gospodarki Morskiej oraz Spraw Wewnętrznych z dnia 27 lipca 1999r. w sprawie szczegółowych warunków zarządzania ruchem na drogach
(Dz. U. Nr 66 poz. 748 z 1999r).
- Instrukcja o znakach drogowych pionowych z 1994r.

2. Przedmiot i zakres opracowania

Z uwagi na budowę pieszo-jezdni w miejscowości Waganiec należy wykonać oznakowanie pionowe w obrębie ulicy bez Nazwy. Ulice oznakować znakami pionowymi : D-1, D-40, D-41 zgodnie z załączonymi mapami organizacji stałej. Jest to teren zabudowany, w związku z powyższym zastosować znaki „ strefa zamieszkania”

3. Stan istniejący


Istniejące drogi o nawierzchni gruntowej nie posiadają oznakowania pionowego.

4. Uwagi końcowe

Znaki wykonać z folii odblaskowej w celu dobrej widoczności w porze nocnej.

Ustawić na wysokości 2 m w odległości 0,5 – 2,0 m od krawędzi jezdni, w miejscach widocznych dla kierujących z jak największej odległości.

Słupki do znaków zastosować z rury ocynkowanej o średnicy min.50 mm.

A handwritten signature in black ink, appearing to be 'J. K.' or similar, written over a faint rectangular stamp or box.

ARKUSZ UZGODNIENIOWY

Uzgodniono:

1. Komenda Policji Powiatowej

w Aleksandrowie Kujawskim

Zarząd Dróg Powiatowych
z/s w ODOLIONIE
Aleksandrów Kujawski

KIEROWNIK DZIAŁU
Utrzymania Dróg i Mostów

Zofia Szczepańska

KIEROWNIK
Referatu Ruchu Drogowego
KPP w Aleksandrowie Kuj.
woj. kujawsko-pomorskie

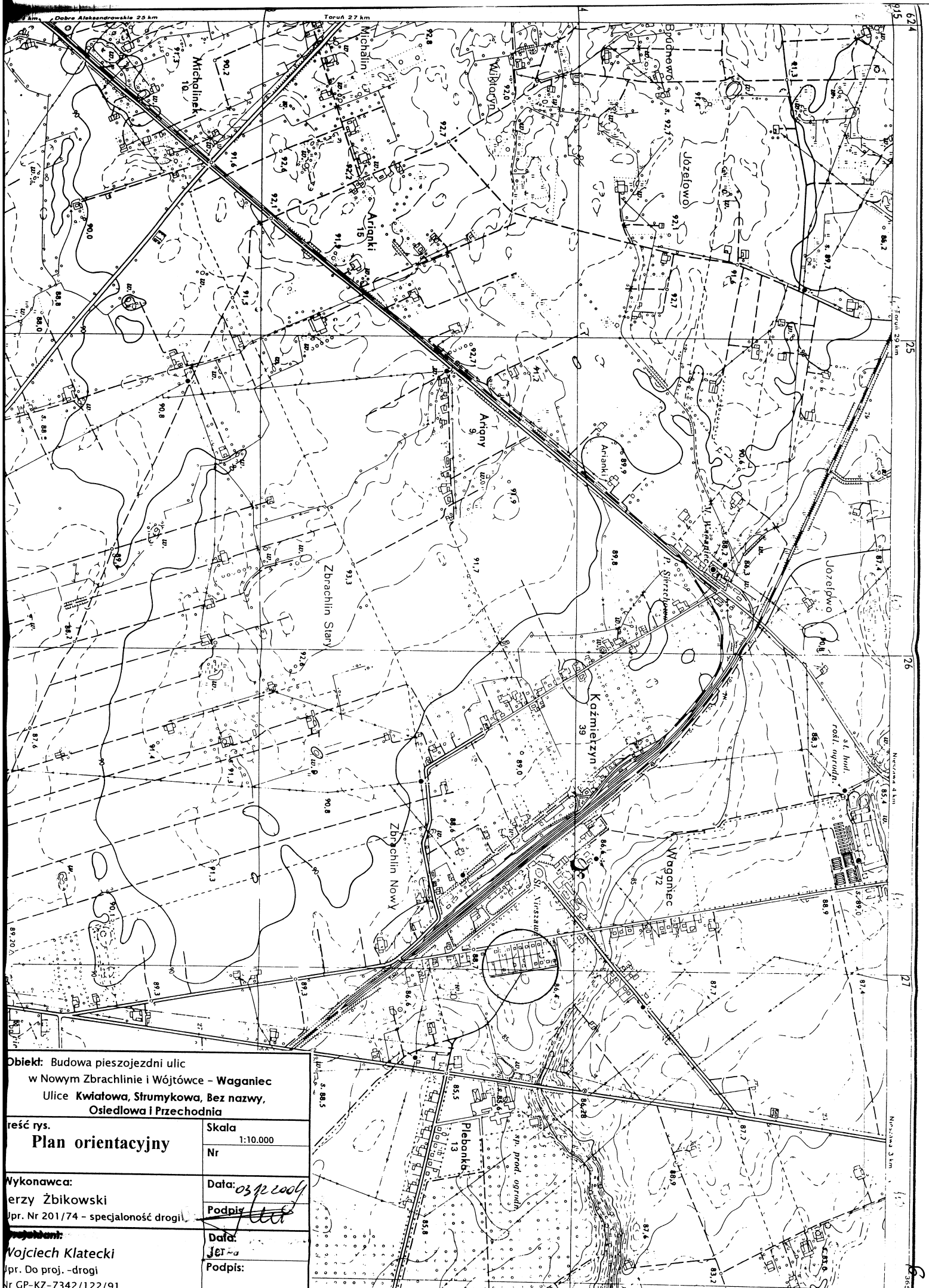
nadkom. Adam Podolski

Zatwierdzam: ^{Z up.} STAROSTY

[Signature]
mgr Roman Bronda
Naczelnik
Wydziału Komunikacji i Transportu

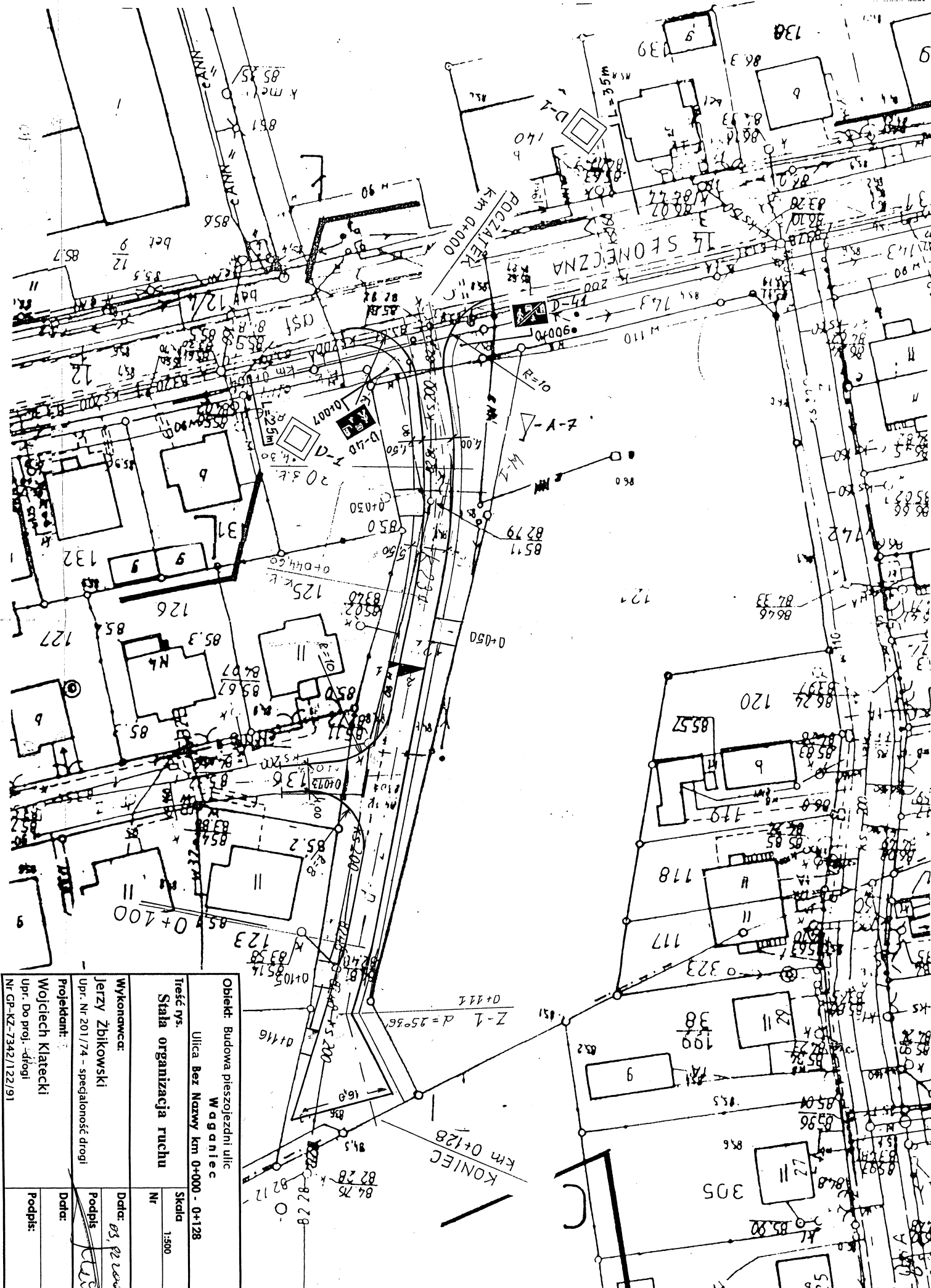
.....

Aleksandrów Kujawski, dnia



Obiekt: Budowa pieszojezdni ulic w Nowym Zbrachlinie i Wójtówce - Waganiec Ulice Kwiatowa, Strumykowa, Bez nazwy, Osiedlowa i Przechodnia	
reść rys. Plan orientacyjny	Skala: 1:10.000
Wykonawca: Jerzy Zbikowski pr. Nr 201/74 - specjalność drogi.	Data: 03.02.2007 Podpis: <i>[Signature]</i>
Projektant: Wojciech Klatecki pr. Do proj. - drogi Nr GP-KZ-7342/122/91	Data: 2007 Podpis:

624
 625
 626
 627
 25
 26
 27
 Dobre Aleksandrowskie 25 km
 Toruń 27 km
 Nowosiedla 3 km
 Nowosiedla 4 km



Obiekt: Budowa pieszojezdni ulic Waganiec Ulica Bez Nazwy km 0+000 - 0+128	
Trasę nr: Stala organizacja ruchu	
Wykonawca: Jerzy Zbikowski Upr. Nr 2011/74 - specjalność drogi	
Projektant: Wojciech Klatacki Upr. Do proj. - drogi Nr GP-KZ-7342/122/91	
Data:	Data:
Podpis:	Podpis:
Nr:	Nr:
Skala:	Skala:
1:500	