

Załącznik do uchwały Nr XXV/143/09
Rady Gminy Waganiec z dnia 17 lutego 2009 r.

PLAN ODNOWY MIEJSCOWOŚCI ZBRACHLIN NA LATA 2009 - 2016



**Gmina Waganiec
Powiat Aleksandrowski
Województwo Kujawsko - Pomorskie**

Zbrachlin 2009

SPIS TREŚCI

1. Wstęp	3
2. Analiza zasobów	3
2.1. Wieś Zbrachlin	3
2.1.1. Informacje ogólne	3
2.1.2. Infrastruktura techniczna	8
2.1.3. Gospodarka	11
2.1.4. Szkolnictwo, kultura	12
2.1.5. Zabytki	15
3. Analiza SWOT	17
4. Wizja rozwoju	23
5. Planowane przedsięwzięcia	23
5.1. Analiza ankiet i ustalenie listy zadań	23
5.2. Planowane kierunki działania	27
5.3. Opis planowanych przedsięwzięć	28
5.4. Harmonogram realizacji zadań	30
6. Zarządzanie	34
6.1. Podmioty uczestniczące	34
6.2. Komunikacja	34
6.3. System monitorowania Planu Odnowy Miejscowości	34
7. Zgodność z dokumentami strategicznymi	35
8. Spis tabel	36
9. Spis rysunków	36

1. Wstęp

Rozwój i odnowa obszarów wiejskich to jedno z kluczowych wyzwań, jakie stoją przed Polską w okresie integracji z Unią Europejską. Zasadniczym jej celem jest wzmocnienie działań służących zmniejszaniu istniejących dysproporcji i różnic w poziomie rozwoju obszarów wiejskich w stosunku do terenów miejskich.

Plan Odnowy Miejscowości Zbrachlin jest dokumentem o charakterze planowania strategicznego. Obowiązek opracowania tego planu wynika z wielu istniejących programów służących wpieraniu obszarów wiejskich i społeczności wiejskiej takich jak: Program Rozwoju Obszarów Wiejskich na lata 2007-2013 i Regionalne Programy Operacyjne oparte na środkach Funduszy Strukturalnych Unii Europejskiej. Dotyczy to przede wszystkim inwestycji mających poprawić komfort życia lokalnych społeczności.

Głównym celem opracowania tego dokumentu jest określenie potrzeb inwestycyjnych, kluczowych obszarów odnowy wsi i analiza planowanych przedsięwzięć. Jednocześnie będzie on stanowił jeden z głównych załączników do wniosku o dofinansowanie projektów w ramach Programu Rozwoju Obszarów Wiejskich na lata 2007-2013.

Przy współtworzeniu tego dokumentu aktywnie uczestniczyli przedstawiciele władz samorządowych gminy Waganiec, a także mieszkańcy wsi Zbrachlin. Dzięki temu powstał dokument stanowiący odzwierciedlenie rzeczywistych potrzeb mieszkańców przy jednoczesnej aprobacie władz gminnych.

2. Analiza zasobów

2.1. Wieś Zbrachlin

2.1.1. Informacje ogólne

Położenie i powierzchnia

Wieś Zbrachlin położona jest w województwie kujawsko – pomorskim, w powiecie aleksandrowskim, w południowej części gminy Waganiec. Sąsiaduje z wsiami: Siutkowo, Zbrachlin Stary, Zbrachlin Nowy.

Tabela 1. Podstawowe informacje o miejscowości

Wyszczególnienie	
Liczba ludności [osób]	287
Powierzchnia [ha]	283,68
Średnia gęstość zaludnienia	100,8 os/km ²
Powierzchnia użytków rolnych [ha]	270,69
Tereny zabudowane [ha]	12,99

Źródło: Dane UG Waganiec

Historia wsi Zbrachlin

Zbrachlin już w 1136 r. znalazł się wśród dóbr arcybiskupów gnieźnieńskich. Potem miejscowość przeszła na własność kościoła w Łęczycy, aby w 1349 r. drogą zamiany za dziesięciny wejść w skład wyposażenia najpierw biskupów włocławskich, a potem kapituły katedralnej. Kto fundował pierwszy kościół w Zbrachlinie nie wiadomo. W 1566 r. proboszcz zbrachliński Andrzej Duchnicki wystawił murowany gotycki kościół, ale gdy ten został zniszczony na jego miejscu zbudowano nowy kościół pod wezwaniem św. Wojciecha. Mury kościoła powstały w 1899 roku a w 1909 zakończono budowę.

Parafia w Zbrachlinie należy do najstarszych na Kujawach. Znajduje się w wykazie parafii archidiakonatu włocławskiego z roku 1325. Wykaz ten jest pierwszym dokumentem jej istnienia. Dwieście lat później wiadomo, że kościół był pod wezwaniem św. Jakuba. Nie zachowały się dokumenty pozwalające ustalić, od kiedy parafia miała dwóch patronów tj. św. Wojciecha i św. Józefa.

W Zbrachlinie od 07.09.1939 do 09.09.1939 roku w szkole podstawowej stacjonował sztab 27 Wołyńskiej Dywizji Piechoty dowodzonej przez generała Juliusza Drapellę. Zbrachlin był bombardowany od 7 września. Szkoła została spalona podczas walk 9 września. Była to największa walka w kampanii wrześniowej na ziemi kujawskiej. Osiłaniająca wycofujących się Polaków kompania kawaleryjsko - kolarska, stanowiąca straż tylną, wchodząca w skład 27 Wołyńskiej Dywizji Piechoty po walkach z dwoma oddziałami niemieckimi wkraczającymi do Zbrachlina od strony Niszczew i Śliwkowa wycofała się do organizowanej linii obrony w lesie lubańskim. Byli zabici i ranni. Na cmentarzu parafialnym w Zbrachlinie pochowano poległych żołnierzy polskich (wielu bezimiennych): 18 poległych 4 września w Wagańcu (bombardowanie eszelonu wojskowego na dworcu kolejowym), 17 poległych 9 września w Zbrachlinie oraz 5 poległych żołnierzy odnalezionych jesienią.

Środowisko przyrodnicze

Szata roślinna, z uwagi na przewagę gruntów ornych – jest uboga. Na terenach zabudowanych znajdują się drzewa owocowe występujące pojedynczo, lub w postaci małych sadów oraz drzewa i krzewy ozdobne. Uprawy ogrodowe i polne mają charakter sezonowy. Nie ma żadnych gruntów leśnych. Przy drodze powiatowej Nr 2618 C Zbrachlin – Spoczynek na działce nr 80/3 znajduje się zbiornik wodny o pow. 0,6205 ha, wokół którego rosną pojedyncze drzewa oraz krzewy. Zbiornik wodny sąsiaduje z niezabudowaną działką nr 81/3, o pow. 0,3100 ha, które stanowią jeden kompleks.

Pomniki przyrody

Na terenie wsi nie występują pomniki przyrody. W pobliżu kościoła zlokalizowany jest jednak cenny pod względem przyrodniczym zbiornik wodny oraz teren zlokalizowany wokół niego.

**Rysunek 1. Zbiornik wodny w Zbrachlinie
(przy drodze powiatowej Zbrachlin-Spoczynek)**



Źródło: Fot. UG Waganiec

Rysunek 2. Teren przy zbiorniku wodnym, niezagospodarowany.



Źródło: Fot. UG Waganiec

Wygląd miejscowości

Charakter zabudowy omawianego terenu liniowy, skoncentrowany wzdłuż dróg powiatowych i gminnych. Przy drogach powiatowych nr 2618 C Zbrachlin – Spoczynek i nr 2603 C Ciechocinek – Siutkowo oraz gminnej 160531 C Zbrachlin – Ariany, znajduje się zabudowa zagrodowa jako gospodarstwa, pomiędzy którymi znajdują się także domy jednorodzinne i wielorodzinne. Budynki jednorodzinne zlokalizowane są głównie w pobliżu kościoła przy drodze gminnej (osiedle), oraz przy drodze powiatowej Ciechocinek – Siutkowo. Budynkom jednorodzinnych i wielorodzinnych towarzyszą niewielkie działki, zagospodarowane na ogródki warzywne, owocowe.

Działki o nr ewid.80/3 i 81/3 tworzą piękny krajobraz i mogłyby być, po zagospodarowaniu, miejscem odpoczynku i rekreacji dla mieszkańców wsi, miejscem zabaw dla dzieci.

Mieszkańcy miejscowości Zbrachlin

Mieszkańcy Zbrachlina to przede wszystkim rolnicy, osoby zatrudnione poza wsią, dzieci oraz ucząca się młodzież. Tabele 2 i 3 prezentują trendy demograficzne obserwowane w ostatnich latach na terenie wsi.

Tabela 2. Liczba ludności wsi na przestrzeni lat 2003 - 2007

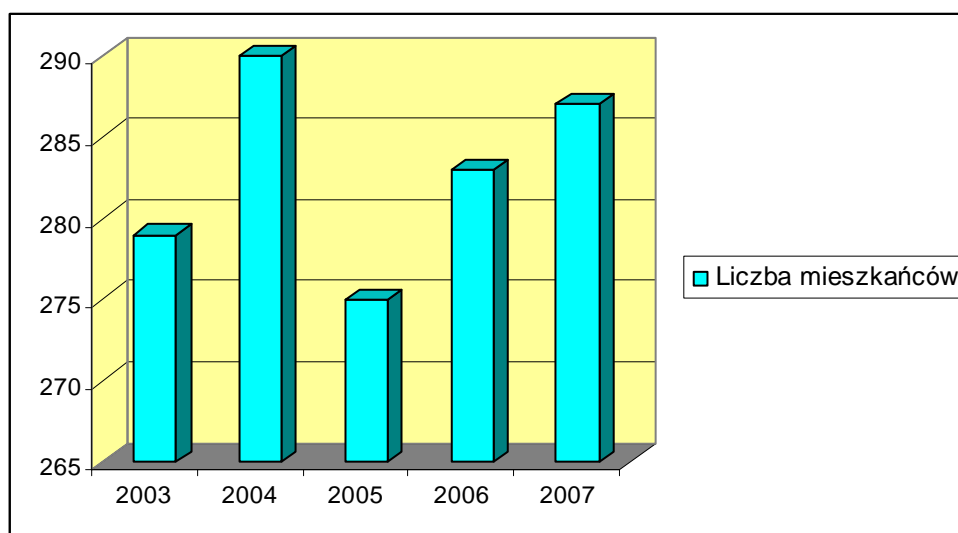
Lata	2003	2004	2005	2006	2007
Liczba mieszkańców	279	290	275	283	287

Źródło: Dane UG Waganiec

Analiza danych wskazuje, że liczba ludności na terenie wsi w ostatnich latach ulegała pewnym wahaniom, dominuje jednak tendencja wzrostowa.

Dane z tabeli 2 w sposób graficzny prezentuje rysunek 3.

Rysunek 3. Zmiany liczby ludności na terenie wsi w latach 2003 - 2007



Źródło: Opracowanie własne na podstawie danych UG Waganiec

Tabela 3. Struktura wiekowa mieszkańców wsi

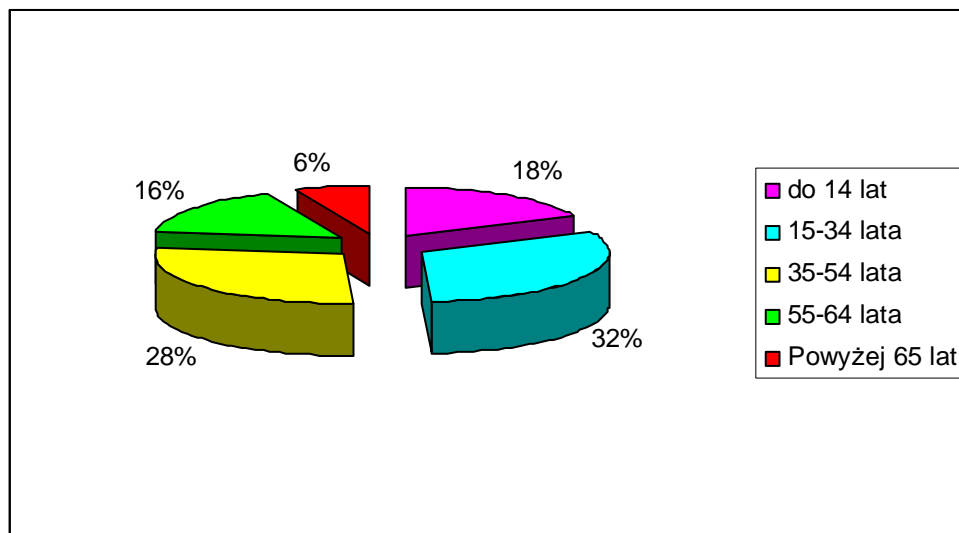
Płeć	do 14 lat	15-34 lata	35-54 lata	55-64 lata	Powyżej 65 lat	Razem
Mężczyźni	33	44	41	17	7	142
Kobiety	18	46	40	30	11	145
Ogółem	51	90	81	47	18	287

Źródło: Dane UG Waganiec na koniec 2007 r.

Struktura mieszkańców wsi prezentuje się korzystnie, największy jest bowiem udział osób młodych z przedziału wiekowego 15 - 34 lata. Obiecująca jest również liczba osób w wieku

przedprodukcyjnym. Udział poszczególnych grup ludności w ogólnej liczbie mieszkańców prezentuje rysunek 4.

Rysunek 4. Struktura wiekowa mieszkańców w ujęciu procentowym



Źródło: Opracowanie własne na podstawie danych UG Waganiec

Na podstawie rysunku 4 zaobserwować można, że osoby w wieku do 34 lat stanowią 50% ogółu ludności, pozostałe 50% to osoby powyżej 35 roku życia.

Ochrona zdrowia

Na terenie wsi funkcjonuje Niepubliczny Zakład Opieki Zdrowotnej „Nasz Lekarz”. Świadczy on usługi dla mieszkańców w zakresie podstawowej opieki zdrowotnej. W przychodni znajduje się Gabinet Pielęgniarki i Położnej Środowiskowej - Rodzinnej, Gabinet Zabiegowy, Poradnia Lekarza Rodzinnego, Poradnia Stomatologiczna oraz Punkt Szczepień. W przypadku konieczności leczenia specjalistycznego lub szpitalnego mieszkańcy mogą skorzystać z placówek zlokalizowanych w Aleksandrowie Kujawskim (ok. 20 km), Włocławku (ok. 25 km), Toruniu (ok. 30 km), Ciechocinku (ok. 13 km).

2.1.2. Infrastruktura techniczna

Gospodarka wodno – ściekowa

Długość sieci wodociągowej na terenie wsi wynosi w chwili obecnej 4 670 metrów. Do istniejącej infrastruktury podłączonych jest 85 rodzin (85 przyłączy), co stanowi 100% ludności.

Na terenie Zbrachlina nie funkcjonuje natomiast sieć kanalizacji sanitarnej, ani oczyszczalnia ścieków. Ilość ścieków produkowanych na terenie wsi wynosi 30m³ na dobę. Wyprodukowane nieczystości płynne mieszkańcy gromadzą w przydomowych zbiornikach zamkniętych (szambach), co stanowi poważne zagrożenie, zarówno dla środowiska naturalnego, jak i dla zdrowia mieszkańców. Ponadto część istniejących zbiorników bezodpływowych nie posiada atestów, co dodatkowo zwiększa istniejące niebezpieczeństwo.

Gospodarka odpadami

Odpady wytwarzane na terenie wsi odbierane są na podstawie indywidualnych umów zawieranych pomiędzy mieszkańcami, a wyspecjalizowanymi firmami (Z.G.K „Groneko” oraz K.P.U.P „Ekociech”), a następnie wywożone są na składowiska odpadów komunalnych w Służewie (powiat aleksandrowski) oraz niewielkie ilości na składowisko w Kucerzu (powiat włocławski).

Na terenach o zwartej zabudowie prowadzona jest, w zbiornikach typu „dzwon”, selektywna zbiórka odpadów komunalnych (tworzywa sztuczne, szkło, papier). Odpadami niebezpiecznymi zajmują się firmy, które posiadają zezwolenie na odbiór danego rodzaju odpadów.

Gospodarka energetyczna

Układ energetyczny funkcjonujący w Zbrachlinie oparty jest na sieci krajowej wysokiego napięcia 15kV. Sieć rozdzielcza zapewnia standardowe warunki w zakresie ciągłości dostawy tej energii. Każdy indywidualny odbiorca może zostać podłączony do sieci energetycznej.

Gazownictwo

Na terenie Zbrachlina nie występuje sieć gazowa. Źródłem zaopatrzenia mieszkańców w ciepło są lokalne kotłownie opalane węglem, drewnem oraz olejem opałowym.

Komunikacja

Na sieć drogową wsi składają się:

- drogi powiatowe;
- drogi gminne.

Tabela 4. Wykaz dróg powiatowych na terenie wsi

Lp.	Numer drogi	Kierunek
1	2618C	Zbrachlin - Spoczynek
2	2603C	Ciechocinek – Siutkowo

Źródło: Dane UG Waganiec

Tabela 5. Wykaz dróg gminnych na terenie wsi

Lp.	Numer drogi	Kierunek	Długość (w km)	Nawierzchnia
1	160531C	Zbrachlin – Ariany	1,15	gruntowo – tłuczniowa
2	-	Zbrachlin – Kaźmierzyn (droga dojazdowa)	0,90	tłuczniowa
3	-	Osiedle domów jednorodzinnych koło Kościoła	1,18	tłuczniowa

Źródło: Dane UG Waganiec

Stan infrastruktury drogowej na terenie wsi jest niezadowalający. Istniejące drogi gminne wymagają utwardzenia nawierzchni, konieczne jest również zbudowanie parkingu i ciągów pieszych.

Usługi w zakresie przewozu pasażerów na terenie wsi świadczy Przedsiębiorstwo Komunikacji Samochodowej (PKS). Komunikacja oparta jest na stałych liniach autobusowych, zapewniających bezpośrednie połączenie m. in. z: Bydgoszczą, Ciechocinkiem, Łodzią, Lipnem, Płockiem, Rypinem, Toruniem oraz Włocławkiem.

Telekomunikacja

Na terenie wsi istnieje możliwość podłączenia szerokopasmowego łącza internetowego (obecnie korzysta z tej możliwości 23 mieszkańców). Jedynym ograniczeniem w dostępie do tego środka komunikacji jest bariera kosztowa po stronie indywidualnych odbiorców. Na terenie Zbrachlina dostępne są także wszystkie obecne na rynku sieci telefonii komórkowej tj. ORANGE, ERA, PLUS GSM, HEYAH, PLAY.

2.1.3. Gospodarka

Rolnictwo

W uprawach polowych dominuje produkcja zbóż (pszenica, żyto, pszenżyto, jęczmień, kukurydza) i okopowych (ziemniaki, buraki). Stosunkowo niewielki % stanowią warzywa.

Tabela 6. Struktura użytków rolnych na terenie wsi

Wyszczególnienie	Powierzchnia w ha
Grunty orne	258,57
Łąki	1,95
Pastwiska	1,58
Sady	6,37
Lasy i grunty leśne	0,84
Nieużytki	1,38

Źródło: Dane UG Waganiec

Na terenie wsi funkcjonują gospodarstwa specjalistyczne:

- Gospodarstwo pszczelarskie „Kujawski bartnik” specjalizuje się w hodowli matek pszczelich oraz produkcji miodu. Pasieka składa się z ok. 500 sztuk uli weselnych oraz ok. 270-280 sztuk uli miodnych,
- Dwa gospodarstwa zajmują się hodowlą krów mlecznych, bydła opasowego, jałowic na remont stada podstawowego oraz uprawami zbóż. Gospodarstwa hodują po ok. 70 sztuk bydła, w tym stado podstawowe stanowi ok. 20-25 krów. Produkcja wysokotowarowa o doskonałej jakości mleka w całości trafia do renomowanych zakładów mleczarskich,
- Jedno gospodarstwo specjalizuje się w hodowli trzody chlewnej. Stado podstawowe stanowi około 20 sztuk macior. Cała produkcja trafia do okolicznych zakładów mięsnych.

Działalność pozarolnicza

Na terenie wsi funkcjonują następujące podmioty gospodarcze:

- trzy sklepy spożywczo - przemysłowe,
- skład opału, stacja paliw płynnych i gazu LPG,
- ośrodek zdrowia,

- gospodarstwo pszczelarskie,
- firma usługowa (działalność fotograficzna, produkcja filmów i nagrań wideo, działalność poligraficzna, reklama),
- drukarnia (drukowanie gazet, introligatorstwo, przygotowywanie druku, działalność graficzna pomocnicza i poligraficzna,
- zakład usługowy (usługi fryzjerskie, usługi kosmetyczne – pedikiur, manikiur, solarium).

2.1.4. Szkolnictwo, kultura

Edukacja

Dzieci i młodzież z terenu wsi uczęszczają do Szkoły Podstawowej i Gimnazjum zlokalizowanych w Nowym Zbrachlinie. Kompleks Zespołu Szkół im. I. J. Paderewskiego znajduje się po przeciwnej stronie drogi powiatowej Ciechocinek - Siutkowo (granica pomiędzy Zbrachlinem, a Nowym Zbrachlinem) w miejscowości Nowy Zbrachlin na działce nr 75/3 o powierzchni 1,0858 ha.

Funkcjonująca placówka oświatowa oferuje zajęcia pozalekcyjne, możliwość udziału w wycieczkach przedmiotowych, udział uczniów w konkursach międzyszkolnych, gminnych, regionalnych i ogólnokrajowych oraz imprezach okolicznościowych na rzecz środowiska, a także możliwość udziału w wymianach międzynarodowych. W szkole w ramach zajęć prowadzona jest nauka dwóch języków obcych: j. angielskiego oraz j. niemieckiego.

Przy Zespole Szkół działa również przedszkole dla dzieci. W przedszkolu funkcjonują dwie grupy sześciolatków, w tym jedna grupa integracyjna. Ogółem przebywa tutaj ok. 50 dzieci.

Z uwagi na bliskość szkół (max. 2 km) gmina nie jest organizatorem dowozu dzieci.

Rysunek 5. Budynek Zespołu Szkół w Nowym Zbrachlinie



www.zbrachlin.za.pl

Sport

Jedynym obiektem sportowym i rekreacyjnym na terenie wsi jest kompleks sportowy o powierzchni 2,81 ha. Zlokalizowany jest przy drodze powiatowej Ciechocinek – Siutkowo, na działkach nr 58/12 i 101/1. W skład kompleksu wchodzi pełnowymiarowe boisko do gry w piłkę nożną o nawierzchni trawiastej z widownią na 400 miejsc (wymaga modernizacji) ze standardowym wyposażeniem oraz boisko pomocnicze o nawierzchni trawiastej. Od strony drogi powiatowej i pól uprawnych brakuje piłkochwyłów. Kompleks nie posiada własnego zaplecza socjalnego.

Na terenie wsi nie ma innych obiektów rekreacyjnych, m.in. bieżni, skoczni, boisk wielofunkcyjnych (kortów tenisowych, do gry w koszykówkę, siatkówkę, piłkę ręczną, itp.). Kompleks jest ogrodzony i posiada teren przeznaczony na parking (nieutwardzony).

Rysunek 6. Boisko sportowe Zbrachlinie



Źródło: Fot. UG Waganiec

Kultura

Wśród obiektów kulturalnych na terenie wsi funkcjonuje świetlica wiejska z remizą na sprzęt ratowniczo – gaśniczy (w budynku OSP Zbrachlin). Obiekt posiada przyłącze energetyczne, wodociągowe oraz zjazd na drogę publiczną (droga powiatowa Zbrachlin – Spoczynek). Całkowita powierzchnia zabudowy wynosi 353,31m², natomiast powierzchnia użytkowa części świetlicowej - 290,85m². W budynku znajdują się: pomieszczenia gospodarcze, socjalne, podręczne oraz pomieszczenia na miejsca spotkań. Odbywają się tam spotkania strażackie, zebrania ludności wiejskiej oraz różnego rodzaju imprezy okolicznościowe.

Rysunek 7. Budynek remizy OSP




Źródło: Fot. UG Waganiec

2.1.5. Zabytki

Wśród obiektów dziedzictwa kulturowego na terenie wsi znajdują się:

- kościół parafialny rzymsko - katolicki murowany pw. Św. Wojciecha wybudowany w 1889 roku, został wpisany do rejestru zabytków 20 stycznia 1995 roku,
- plebania (murowana) zespołu kościoła parafialnego powstała ok. 1920 roku,
- spichlerz murowany zespołu kościoła parafialnego powstał na początku XX wieku.

Rysunek 8. Kościół parafialny pw. Św. Wojciecha w Zbrachlinie



Źródło: Fot. UG Waganiec

3. Analiza SWOT

a/ mocne i słabe strony wsi

Lp.	Zasoby	Mocne strony	Słabe strony
1. Środowisko przyrodnicze			
1.1	walory krajobrazu	1/ Malowniczy krajobraz	
1.2	walory szaty roślinnej		1/ Mało zróżnicowana szata roślinna
1.3	cenne przyrodniczo obszary lub obiekty	1/ Istniejący zbiornik wodny wraz z przyległym terenem stanowi ogromny walor wsi	1/ Brak pomników przyrody 2/ Istniejący zbiornik wodny wraz z otaczającym go terenem jest w chwili obecnej niezagospodarowany
1.4	fauna	1/ Na terenie wsi spotkać można zajęce, bażanty, kuropatwy	
1.5	wody powierzchniowe	1/ Występuje zbiornik wodny w pobliżu kościoła 2/ Na terenie wsi zlokalizowane są także: staw na gruntach Jerzego Malinowskiego - dz. nr 7/3 oraz staw na gruntach Józefa Ćwiklińskiego - dz. nr 26/3	1/ Istniejące stawy są niezagospodarowane, w ewidencji gruntów funkcjonują jako nieużytki
1.6	gleby, kopaliny		1/ Brak kopaliny 2/ Gleby średniej jakości
1.7	czystość środowiska	1/ Świeże, czyste powietrze 2/ Brak dzikich wysypisk śmieci	

Lp.	Zasoby	Mocne strony	Słabe strony
2. Środowisko kulturowe			
2.1	walory architektury wiejskiej i osobliwości kulturowe		1/ Brak obiektów stanowiących walor architektury wiejskiej
2.2	walory zagospodarowania przestrzennego		1/ Brak Planu Zagospodarowania Przestrzennego Miejscowości
2.3	zabytki	1/ W Zbrachlinie występują obiekty wpisane do rejestru zabytków	
2.4	zespoły artystyczne	1/ Chór parafialny przy parafii Św. Wojciecha w Zbrachlinie.	
3. Dziedzictwo religijne i historyczne			
3.1	święta, odpusty, pielgrzymki	Na terenie wsi regularnie odbywają się odpusty w dniach: * 23 kwietnia * 26 sierpnia	
3.2	tradycje, obrzędy, gwara		1/ Nie zachowały się obrzędy czy gwara
3.3	legendy, podania i fakty historyczne	1/ Istnieje udokumentowana historia miejscowości	1/ Nie zachowały się do dziś żadne legendy

Lp.	Zasoby	Mocne strony	Słabe strony
4. Obiekty i tereny			
4.1	działki pod zabudowę mieszkaniową	1/ W Studium Uwarunkowań i Kierunków Zagospodarowania Przestrzennego Gminy Waganiec wyznaczono działki pod zabudowę mieszkaniową na terenie wsi	
4.2	tradycyjne obiekty gospodarskie wsi		1/ Nie zachowały się żadne tradycyjne obiekty gospodarskie wsi (np. Kuźnie, młyny)
5. Gospodarka (w tym rolnictwo)			
5.1	specyficzne produkty, hodowle, uprawy polowe charakterystyczne dla wsi lub wynikające z tradycji	1/ Na terenie wsi funkcjonują dobrze prosperujące gospodarstwa specjalistyczne	
5.2	znane firmy produkcyjne i zakłady usługowe		1/ Funkcjonujące na terenie wsi podmioty gospodarcze działają jedynie na lokalną skalę
6. Sąsiedztwo, migracje i przyjezdni			
6.1	korzystne, atrakcyjne sąsiedztwo	1/ Położenie w pobliżu Ciechocinka Torunia i Włocławka stanowi niewątpliwy atut	
6.2	ruch tranzytowy (występuje lub nie)		
6.3	przyjezdni stali i sezonowi		

Lp.	Zasoby	Mocne strony	Słabe strony
7. Infrastruktura			
7.1	placówki opieki społecznej	1/ Na terenie wsi zlokalizowany jest Ośrodek Zdrowia	
7.2	edukacja	1/ Funkcjonuje Zespół Szkół w Nowym Zbrachlinie (przy granicy ze Zbrachlinem) oraz przedszkole	
7.3	kultura	1/ Funkcjonuje świetlica wiejska w Remizie OSP	1/ Istniejący obiekt wymaga gruntownego remontu
7.4	sport i rekreacja	1/ Na terenie wsi funkcjonuje boisko o nawierzchni trawiastej	1/ Istniejący obiekt sportowy jest zaniedbany, wymaga gruntownej modernizacji
7.5	zaopatrzenie w energię	1/ Miejscowość w pełni zelektryfikowana	1/ Brak sieci gazowej
7.6	zaopatrzenie w wodę	1/ Miejscowość w 100% zводociągowana 2/ Woda pitna bardzo dobrej jakości	
7.7	usuwanie i oczyszczanie ścieków		1/ Brak sieci kanalizacji sanitarnej 2/ Funkcjonują zbiorniki zamknięte
7.8	gospodarka odpadami stałymi	1/ Mieszkańcy mają podpisane umowy z firmami zajmującymi się wywozem odpadów stałych 2/ Prowadzona jest selektywna zbiórka odpadów komunalnych	1/ Nie prowadzi się segregacji odpadów komunalnych

Lp.	Zasoby		Słabe strony
7. Infrastruktura c.d.			
7.9	telekomunikacja	1/ Dobry dostęp do telefonii stacjonarnej i bezprzewodowej 2/ Możliwość podłączenia szerokopasmowego łącza internetowego	
7.10	infrastruktura drogowa		1/ Drogi gminne posiadają nawierzchnię nieutwardzone 2/ Niewystarczająca ilość chodników 3/ Brak parkingów
7.11	komunikacja	1/ Bezpośrednie połączenia komunikacyjne z większymi ośrodkami: Bydgoszczą, Ciechocinkiem, Łodzią, Lipnem, Płockiem, Rypinem, Toruniem oraz Włocławkiem.	
8. Ludzie, organizacje społeczne			
8.1	OSP	1/ Funkcjonuje OSP	
8.2	KGW	1/ Funkcjonuje KGW	
8.3	Stowarzyszenia	1/Gminny Klub Sportowy "SADOWNIK – WAGANIEC" z. s. w Waganiec, 2/Stowarzyszenie Kulturalno – Oświatowe im. I. J. Paderewskiego w Zbrachlinie, 3/ Ochotnicza Straż Pożarna w Zbrachlinie.	

b/ szanse i zagrożenia

SZANSE	ZAGROŻENIA
<ol style="list-style-type: none">1. Możliwość ubiegania się o środki finansowe z funduszy Unii Europejskiej.2. Sprzyjająca polityka regionalna, w tym adresowana do rozwoju obszarów wiejskich.3. Rozwój agroturystyki i turystyki wiejskiej.4. Rozwój przedsiębiorczości na terenach wiejskich.5. Istniejąca tendencja zmiany miejsca zamieszkania z miasta na wieś.6. Ułatwienie formalności związanych z zakładaniem własnej działalności gospodarczej.7. Zwiększenie wydatków społeczeństwa na budownictwo.8. Duże ożywienie gospodarcze.9. Zmniejszający się poziom bezrobocia.10. Zapowiedzi przekazania większej władzy samorządowi lokalnemu.	<ol style="list-style-type: none">1. Brak reformy finansów publicznych.2. Często zmieniające się przepisy prawne.3. Jeszcze stosunkowo wysoki poziom bezrobocia.4. Konkurencja innych gmin w pozyskiwaniu inwestorów zewnętrznych.5. Emigracja młodych ludzi do miast w poszukiwaniu pracy.6. Niski poziom wykształcenia społeczności wiejskiej.7. Wzrost cen produktów i usług.

4. Wizja rozwoju

Wizja jest obrazem rzeczywistości, w którym czynniki naukowe i ideowe zostają zupełnie podporządkowane treściom emocjonalnym, elementom niesprawdzalnym, ale mobilizującym jednostki i grupy do działań zdecydowanych i intensywnych. Stąd to właśnie wynika ważna rola wizji w życiu jednostek i zbiorowości społecznych.

W trakcie prac nad skonstruowaniem Planu Odnowy Miejscowości Zbrachlin zdefiniowano następującą wizję rozwoju:

Zbrachlin - wieś nowoczesna, bezpieczna i wygodna – z kanalizacją sanitarną, dobrymi drogami, chodnikami, ścieżkami rowerowymi, oświetlonymi ulicami, oraz z przynależną infrastrukturą kulturalną (świetlica wiejska, plac zabaw dla dzieci, ogólnodostępne boisko sportowe).

5. Planowane przedsięwzięcia

5.1. Analiza ankiet i ustalenie listy zadań

W celu wyboru zadań do realizacji na terenie miejscowości Zbrachlin przeprowadzone zostało badanie ankietowe wśród mieszkańców. W sondażu wzięło udział 78 osób, w tym 43 kobiety i 35 mężczyzn, z czego 79,5% stanowiły osoby w przedziale wiekowym 18 - 60 lat, 6,4% to osoby w wieku do 18 lat oraz 14,1% osoby powyżej 60 roku życia. W badanej grupie 10 osób ukończyło studia wyższe, 3 osoby szkołę policealną, 24 osoby szkołę średnią, 29 osób posiada wykształcenie zasadnicze zawodowe i 12 osób wykształcenie podstawowe. Ponadto 43,3% ankietowanych to osoby pracujące zawodowo, 11,5% to rolnicy, 17,9% to osoby posiadające status ucznia/studenta oraz 37,2% to osoby niepracujące.

Tabela 7. Liczba wskazań zadań do realizacji

Zadania	Ankiety																										
	1	2	3	4	5	6	7	8	9	10	11	12	13	14	15	16	17	18	19	20	21	22	23	24	25	26	
Budowa placu zabaw dla dzieci	X			X	X	X	X		X	X	X	X	X	X		X			X		X	X			X	X	
Budowa chodników na terenie wsi	X			X	X			X	X				X	X	X					X	X	X	X	X	X	X	X
Oczyszczenie stawu i zagospodarowanie przyległego terenu	X			X				X	X	X		X	X	X	X						X	X	X			X	
Utworzenie oraz modernizacja nawierzchni dróg na terenie wsi			X				X			X			X	X							X					X	
Remont remizy z przeznaczeniem na świetlicę wiejską	X												X		X						X						X
Budowa oświetlenia ulicznego we wsi (przy ul. Szkolnej oraz w stronę Siutkowa)							X		X		X	X	X	X		X	X	X		X					X		X
Budowa sieci kanalizacji sanitarnej					X				X	X						X											
Budowa ścieżki rowerowej	X			X										X		X						X	X				X
Budowa Domu Kultury/świetlicy wiejskiej wraz z wyposażeniem na terenie wsi						X	X			X				X		X		X	X		X				X		
Poprawa wizerunku wsi (oczyszczenie rowów przydrożnych i posadzenie drzew przy drogach)			X			X					X					X	X										
Budowa ogólnodostępnego boiska sportowego									X									X	X					X			
Remont sali gimnastycznej w Szkole Podstawowej w Zbrachlinie																						X		X			
Budowa przedszkola dla dzieci											X																
Budowa parkingów na terenie wsi														X								X	X				
Ustawienie pojemników na odpady komunalne							X																				
Bieżące utrzymanie boiska w odpowiednim stanie technicznym		X						X														X					
Budowa hali sportowej			X																								
Utworzenie placu wokół kościoła (parking)					X																					X	
Budowa sieci gazowej					X		X			X																	
Rozbudowa boiska sportowego						X	X																				
Zorganizowanie czasu wolnego dzieci i młodzieży																											
Budowa krytej pływalni			X																								
Opracowanie i realizacja cyklicznych, stałych konkursów (co roku) na najładniej zagospodarowaną posesję			X																								
Modernizacja wiat przystankowych							X			X																	
Modernizacja dworca kolejowego							X																				

Zadania	Ankiety																										
	27	28	29	30	31	32	33	34	35	36	37	38	39	40	41	42	43	44	45	46	47	48	49	50	51	52	
Budowa placu zabaw dla dzieci	X		X	X	X		X		X	X	X	X	X					X	X	X					X	X	X
Budowa chodników na terenie wsi			X	X	X	X	X	X		X	X					X	X	X	X			X	X	X		X	X
Oczyszczenie stawu i zagospodarowanie przyległego terenu			X		X		X	X		X	X	X							X			X	X			X	
Utwardzenie oraz modernizacja nawierzchni dróg na terenie wsi	X	X	X	X		X	X	X	X		X			X	X			X									X
Remont remizy z przeznaczeniem na świetlicę wiejską			X					X		X										X	X			X			
Budowa oświetlenia ulicznego we wsi (przy ul. Szkolnej oraz w stronę Siutkowa)	X		X		X					X										X							
Budowa sieci kanalizacji sanitarnej			X	X							X			X	X	X		X	X			X				X	
Budowa ścieżki rowerowej			X		X				X	X		X							X								
Budowa Domu Kultury/świetlicy wiejskiej wraz z wyposażeniem na terenie wsi						X			X		X							X									
Poprawa wizerunku wsi (oczyszczenie rowów przydrożnych i posadzenie drzew przy drogach)					X					X				X	X												
Budowa ogólnodostępnego boiska sportowego					X								X									X					
Remont sali gimnastycznej w Szkole Podstawowej w Zbrachlinie																						X		X			
Budowa przedszkola dla dzieci																						X				X	
Budowa parkingów na terenie wsi																						X			X	X	
Ustawienie pojemników na odpady komunalne												X	X						X								
Bieżące utrzymanie boiska w odpowiednim stanie technicznym																		X									
Budowa hali sportowej																											
Utwardzenie placu wokół kościoła (parking)			X																					X			
Budowa sieci gazowej																			X								
Rozbudowa boiska sportowego																				X	X						
Zorganizowanie czasu wolnego dzieci i młodzieży																X			X								
Budowa krytej pływalni																											
Opracowanie i realizacja cyklicznych, stałych konkursów (co roku) na najładniej zagospodarowaną posesję																											
Modernizacja wiat przystankowych																											
Modernizacja dworca kolejowego																											

Zadania	Ankiety																												Liczba wskazań zadań
	53	54	55	56	57	58	59	60	61	62	63	64	65	66	67	68	69	70	71	72	73	74	75	76	77	78			
Budowa placu zabaw dla dzieci		X	X		X	X	X	X	X	X	X	X	X	X	X	X	X	X	X	X	X	X		X				55	
Budowa chodników na terenie wsi	X			X	X			X	X				X	X	X						X	X	X	X	X	X	X	50	
Oczyszczenie stawu i zagospodarowanie przyległego terenu	X				X			X	X		X			X										X				31	
Utwardzenie oraz modernizacja nawierzchni dróg na terenie wsi	X				X			X		X									X	X					X	X	X	29	
Remont remizy z przeznaczeniem na świetlicę wiejską	X				X			X		X									X	X					X	X	X	29	
Budowa oświetlenia ulicznego we wsi (przy ul. Szkolnej oraz w stronę Siłkowa)			X								X		X	X		X												22	
Budowa sieci kanalizacji sanitarnej		X												X			X											17	
Budowa ścieżki rowerowej				X				X			X		X					X										17	
Budowa Domu Kultury/Swietlicy wiejskiej wraz z wyposażeniem na wsi					X											X											X	16	
Poprawa wizerunku wsi (oczyszczenie rowów przydrożnych i posadzenie drzew przy drogach)			X		X						X	X					X											14	
Budowa ogólnodostępnego boiska sportowego				X	X			X		X				X					X									13	
Remont sali gimnastycznej w Szkole Podstawowej w Zbrachlinie											X		X											X		X		8	
Budowa przedszkola dla dzieci				X										X				X		X							X	7	
Budowa parkingów na terenie wsi																												6	
Ustawienie pojemników na odpady komunalne																									X			5	
Bieżące utrzymanie boiska w odpowiednim stanie technicznym												X																5	
Budowa hali sportowej	X						X		X															X				5	
Utwardzenie placu wokół kościoła (parking)																												4	
Budowa sieci gazowej																												4	
Rozbudowa boiska sportowego																					X	X						4	
Zorganizowanie czasu wolnego dzieci i młodzieży													X				X											4	
Budowa krytej pływalni	X						X																					3	
Opracowanie i realizacja cyklicznych, stałych konkursów (co roku) na najlepszej zagospodarowanej posesji							X		X																			3	
Modernizacja wiat przystankowych																												3	
Modernizacja dworca kolejowego																												1	

5.2. Planowane kierunki działania

AKTUALNA SYTUACJA		SYTUACJA DOCELOWA	
Co wyróżnia miejscowość?	walory przyrodnicze, świeże powietrze	Co ma ją wyróżniać?	baza rekreacyjno-sportowa, centrum kulturalne wsi
Jakie pełni funkcje?	mieszkaniowo-gospodarczą, rolniczą	Jakie ma pełnić funkcje?	rolnicze, usługowe, kulturalne
Kim są mieszkańcy?	rolnicy, osoby pracujące poza wsią, dzieci, młodzież, emeryci, renciści	Kim mają być mieszkańcy?	wykształceni, aktywni zawodowo i społecznie mieszkańcy pracujący poza rolnictwem
Co daje utrzymanie?	działalność rolnicza, praca w sferze produkcyjno – usługowej poza wsią; emerytury, renty, pomoc społeczna, zasiłki dla bezrobotnych	Co ma dać utrzymanie?	działalność gospodarcza
Jak zorganizowani są mieszkańcy?	Rada Sołecka, OSP	W jaki sposób mają być zorganizowani mieszkańcy?	stowarzyszenia kulturalne, Rada Sołecka, koła zainteresowań
Co proponuje dzieciom i młodzieży?	aktywny wypoczynek na świeżym powietrzu,	Co zaproponuje dzieciom i młodzieży?	stworzenie warunków do uprawiania sportu i rekreacji
W jaki sposób są rozwiązywane problemy?	indywidualne interwencje u władz gminnych, działalność Gminnego Ośrodka Pomocy Społecznej	W jaki sposób mają być rozwiązywane problemy?	okresowe spotkania i zebrania wiejskie, spotkania Rady Sołeckiej, spotkania z władzami gminy, zwiększenie przepływu informacji między mieszkańcami
Jakie obyczaje są pielęgnowane?	imprezy gminne,	Jakie obyczaje będą pielęgnowane?	zawody sportowe, konkursy sprawdzające wiedzę, przedstawienia teatralne, imprezy lokalne
Jak wieś ma wygląd? Jaki jest stan otoczenia i środowiska?	we wsi występuje zwarta zabudowa wiejska	Jak ma wyglądać wieś? Jaki ma być stan otoczenia i środowiska?	funkcjonująca sieć kanalizacyjna i gazowa na terenie całej miejscowości, utwardzone nawierzchnie dróg
Jakie jest rolnictwo?	typowa produkcja roślinna, chów zwierząt, niski poziom mechanizacji rolnictwa	Jakie powinno być rolnictwo?	na wysokim poziomie, zmechanizowane
Jakie są powiązania komunikacyjne?	drogi gminne, powiatowe	Jakie mają być powiązania komunikacyjne?	regularne połączenia komunikacyjne do każdej miejscowości gminy

5.3.Opis planowanych przedsięwzięć

W celu osiągnięcia pożądanego przez mieszkańców wizerunku wsi oraz polepszenia warunków życia na jej terenie wyznaczono następujące kierunki rozwoju miejscowości Zbrachlin:

PRIORYTET 1

Poprawa jakości życia mieszkańców wsi

Cel 1. Rozwój infrastruktury technicznej na terenie wsi

Zadania:

1. Budowa sieci kanalizacji sanitarnej z przyłączeniami (I etap - Nowy Zbrachlin, Zbrachlin w tym: kanalizacja grawitacyjna ok. 4600 mb; kanalizacja tłoczna ok. 2060 mb, 5 przepompowni ścieków; przykanaliki od sieci głównej do studni przyłączeniowej ok. 940 mb).
2. Zakup worków i pojemników do selektywnej zbiórki odpadów komunalnych.
3. Budowa chodników ze ścieżką rowerową na terenie wsi.
4. Utwardzenie oraz modernizacja nawierzchni dróg na terenie wsi.
5. Budowa oświetlenia ulicznego we wsi (przy drodze powiatowej od Zespołu Szkół w stronę Siutkowa).
6. Budowa sieci gazowej.

Cel 2. Rozwój bazy rekreacyjno – kulturalnej na terenie miejscowości

Zadania:

1. Remont pomieszczeń świetlicy wiejskiej (przy remizie OSP) (roboty budowlane m.in. wykonanie posadzek, montaż i demontaż otworów drzwiowych i okiennych, obróbki blacharsko-dekarskie i wymiana pokryć dachowych, przebudowa instalacji elektrycznej, naprawa tynków wewnętrznych i elewacji , roboty termomodernizacyjne, malarskie, przebudowa węzłów sanitarnych, wykonanie instalacji centralnego ogrzewania itp.) oraz zagospodarowanie terenu na działkach 12 i 48/4 obejmujące m.in. nasadzenia roślin ozdobnych, wymianę ogrodzenia, wykonanie podjazdu i miejsc parkingowych.
2. Budowa środowiskowej - pełnowymiarowej hali sportowej (sali gimnastycznej) w ramach rozbudowy „Centrum sportowo-rehabilitacyjnego” w Zbrachlinie.

3. Budowa bieżni, skoczni, boisk wielofunkcyjnych w ramach rozbudowy „Centrum sportowo-rehabilitacyjnego” w Zbrachlinie.

Cel 3. Stworzenie oferty kulturalnej skierowanej dla dzieci i młodzieży

Zadania:

1. Rewitalizacja zbiornika wodnego oraz budowa miejsca rekreacji z obiektami małej architektury na działkach 80/3, 81/2, 81/8, 81/9) obejmująca zagospodarowanie zbiornika wodnego budowa miejsca rekreacji z obiektami małej architektury , wykonanie ogrodzenia itp. Zagospodarowanie zbiornika polegające na: oczyszczeniu, wyprofilowaniu skarp, wykonaniu ścieżki przyrodniczej, stanowiska poboru wody pożarowej, grobli, zebranie wód opadowych z jezdni, osadnika piasku i separatora ropopochodnych na dopływie wód opadowych, urządzenia regulującego poziom wody w stawie, mające na celu zachowanie jego charakteru i funkcji. Budowa miejsca rekreacji z obiektami małej architektury obejmuje między innymi wykonanie terenów zielonych, miejsca do zabawy i wypoczynku.
2. Budowa budynku zaplecza socjalnego, modernizacja trybun w ramach rozbudowy „Centrum sportowo-rehabilitacyjnego” w Zbrachlinie . Zakres rzeczowy :parter – sanitariaty, natryski , szatnie, magazynek sprzętu sportowego, pokój sędziów - instruktorów ; piętro: sala rekreacyjna o powierzchni około 137 m 2. Zakres robót budowlanych: wykopy i fundamenty, konstrukcja , nadziemna i dach, podłóża i izolacje, roboty wykończeniowe, elewacje, instalacje i przyłącze wod.- kan., ogrzewanie, wentylacja , roboty elektryczne itp. Wykonanie siedzeń z oparciami i podnózkami na trybunach (widowni).

PRIORYTET 2

Poprawa wizerunku wsi

Cel 1. Wzrost atrakcyjności miejscowości dla przyjezdnych

1. Rewitalizacja zbiornika wodnego oraz budowa miejsca rekreacji z obiektami małej architektury (m.in. plac zabaw dla dzieci) na działkach 80/3, 81/2, 81/8, 81/9, 82/6 i 83/7 (opis priorytet 1, cel 3, zadanie 1).
2. Realizacja cyklicznych, stałych konkursów (co roku) na najładniej zagospodarowaną posesję (zagrodę).
3. Poprawa wizerunku wsi (oczyszczenie rowów przydrożnych i posadzenie drzew przy drogach).

5.4. Harmonogram realizacji zadań

Rozwój infrastruktury technicznej na terenie wsi

Nazwa zadania	Termin rozpoczęcia	Termin zakończenia	Szacunkowy koszt realizacji w tys. zł	Odpowiedzialny	Partnerzy	Źródło finansowania
Budowa sieci kanalizacji sanitarnej z przyłączeniami obejmującą m.in. wieś Zbrachlin oraz stacji zlewnej ścieków dowożonych.	2009	2016	Koszt. całk. zadania 8.815,5	Wójt	Mieszkańcy	Środki własne, PROW
Zakup worków i pojemników do selektywnej zbiórki odpadów komunalnych	2011	2011	Rocznie worki -27,5; pojem. jednoraz 21,0	Wójt	Mieszkańcy, Związek Gmin Ziemi Kujawskiej	Środki własne, PROW
Budowa chodników ze ścieżką rowerową na terenie wsi	2011	2012	427,5	Wójt	Starostwo Powiatowe	Środki gminy, powiatu, PROW
Utwardzenie oraz modernizacja nawierzchni dróg na terenie wsi	2011	2013	650,0	Wójt	Starostwo Powiatowe	Środki gminy, powiatu, RPO
Budowa oświetlenia ulicznego we wsi (od Zespołu Szkół w Zbrachlinie w stronę Siutkowa)	2011	2016	25,0	Wójt		Środki własne,
Budowa sieci gazowej	2015	2016	1.500,0	Wójt	Mieszkańcy	Środki własne

Rozwój bazy rekreacyjno – kulturalnej na terenie miejscowości

Nazwa zadania	Termin rozpoczęcia	Termin zakończenia	Szacunkowy koszt realizacji w tys. zł	Odpowiedzialny	Partnerzy	Źródło finansowania
Remont pomieszczeń świetlicy wiejskiej (przy remizie OSP) i zagospodarowanie terenu na działkach 12 i 48/4.	2009	2012	245,5	Wójt	OSP	Środki własne, PROW
Budowa środowiskowej hali sportowej (sali gimnastycznej) w ramach rozbudowy „Centrum sportowo-rehabilitacyjnego” w Zbrachlinie.	2011	2015	2.500,0	Wójt		Środki własne, PROW, MS i T
Budowa bieżni, skoczni, boisk wielofunkcyjnych w ramach rozbudowy „Centrum sportowo-rehabilitacyjnego” w Zbrachlinie.	2015	2016	700,0	Wójt		Środki własne, PROW, MS i T

Stworzenie oferty kulturalnej skierowanej dla dzieci i młodzieży

Nazwa zadania	Termin rozpoczęcia	Termin zakończenia	Szacunkowy koszt realizacji w tys. zł	Odpowiedzialny	Partnerzy	Źródło finansowania
Rewitalizacja zbiornika wodnego oraz budowa miejsca rekreacji z obiektami małej architektury (m.in. plac zabaw dla dzieci) na działkach 80/3, 81/2, 81/8, 81/9.	2009	2009	200,0	Wójt	Mieszkańcy	Środki własne, PROW
Budowa budynku zaplecza socjalnego, modernizacja trybun w ramach rozbudowy „Centrum sportowo-rehabilitacyjnego” w Zbrachlinie .	2009	2010	1.032,3	Wójt	Mieszkańcy	Środki własne, PROW

Wzrost atrakcyjności miejscowości dla przyjezdnych

Nazwa zadania	Termin rozpoczęcia	Termin zakończenia	Szacunkowy koszt realizacji w tys. zł	Odpowiedzialny	Partnerzy	Źródło finansowania
Rewitalizacja zbiornika wodnego oraz budowa miejsca rekreacji z obiektami małej architektury (m.in. plac zabaw dla dzieci) na działkach 80/3, 81/2, 81/8, 81/9.	2009	2009	Uwzględ. w ofercie kulturalnej skierowanej do dzieci i młodzieży	Wójt	Mieszkańcy	Środki własne, PROW
Realizacja cyklicznych, stałych konkursów (co roku) na najładniej zagospodarowaną posesję, zagrodę.	2009	2016	30,0	Wójt	Mieszkańcy	Środki własne
Poprawa wizerunku wsi (oczyszczenie rowów przydrożnych i posadzenie drzew przy drogach)	2013	2016	150,0	Wójt	Starostwo Powiatowe, mieszkańcy	Środki własne gminy i powiatu

6. Zarządzanie

6.1. Podmioty uczestniczące

Wśród podmiotów zarządzających należy wymienić:

- mieszkańców, którzy brali udział w pracach projektowych i będą sprawować kontrolę społeczną nad realizacją;
- Sołtysa i Radę Sołecką oraz
- Wójta i Radę Gminy zaangażowanych w etap planowania finansowego i nadzór instytucjonalny.

6.2. Komunikacja

Proponuje się, aby komunikację planu zapewnił Sołtys wraz z Radą Sołecką, ponieważ te organy utrzymują bezpośredni codzienny kontakt z mieszkańcami wsi.

Ponadto Sołtys zorganizuje upublicznienie planu w celu:

- podniesienia poziomu zaufania wśród mieszkańców,
- zapewnienia bieżącej informacji na temat realizacji planu,
- zapewnienia możliwości monitorowania zgodności realizacji z ustaleniami.

Możliwość zapoznania się z przygotowanym dokumentem wszystkim mieszkańcom Zbrachlina zapewniona będzie poprzez powielenie egzemplarzy opracowanego Planu Odnowy Miejscowości w ilości odpowiadającej liczbie gospodarstw domowych na terenie wsi, bądź poprzez udostępnienie go do odczytu u Sołtysa.

6.3. System monitorowania Planu Odnowy Miejscowości

Przewiduje się okresową roczną ocenę i aktualizację planowanych działań oraz projektów w ramach konsultacji społecznych. W terminie do 30 listopada każdego roku nastąpi spotkanie mieszkańców miejscowości, podczas którego przedstawione zostaną efekty z realizacji Planu Odnowy Miejscowości oraz nastąpi jego ocena w odniesieniu do zakładanych celów i działań strategicznych.

Coroczna analiza i ocena realizacji Planu pozwoli na weryfikację i wprowadzanie niezbędnych zmian w zakresie priorytetów rozwojowych, celów i działań określonych w Planie. Sytuacja ta będzie miała okoliczność jedynie w przypadku jednomyślnej akceptacji ze strony społeczności wiejskiej zmian, które nie zostały uwzględnione

w dniu opracowywania niniejszego Planu Odnowy Miejscowości Zbrachlin wynika ze zmieniającej się rzeczywistości.

Raport z oceny i analizy Planu przedstawiony będzie Wójtowi i Radnym Rady Gminy w Wagańcu.

7. Zgodność z dokumentami strategicznymi

Zadania wskazane do realizacji w Planie Odnowy Miejscowości Zbrachlin są zgodne z dokumentami strategicznymi funkcjonującymi na poziomie gminy Waganiec i całego powiatu aleksandrowskiego.

8. Spis tabel

Tabela 1. Podstawowe informacje o miejscowości	4
Tabela 2. Liczba ludności wsi na przestrzeni lat 2003 - 2007	7
Tabela 3. Struktura wiekowa mieszkańców wsi	7
Tabela 4. Wykaz dróg powiatowych na terenie wsi.....	10
Tabela 5. Wykaz dróg gminnych na terenie wsi.....	10
Tabela 6. Struktura użytków rolnych na terenie wsi	11
Tabela 7. Liczba wskazań zadań do realizacji.....	24

9. Spis rysunków

Rysunek 1. Zbiornik wodny w Zbrachlinie.....	5
Rysunek 2. Teren przy zbiorniku wodnym, niezagospodarowany.....	6
Rysunek 3. Zmiany liczby ludności na terenie wsi w latach 2003 - 2007	7
Rysunek 4. Struktura wiekowa mieszkańców w ujęciu procentowym.....	8
Rysunek 5. Budynek Zespołu Szkół w Zbrachlinie.....	13
Rysunek 6. Boisko sportowe Zbrachlinie.	14
Rysunek 7. Budynek remizy OSP.....	15
Rysunek 8. Kościół parafialny pw. Św. Wojciecha w Zbrachlinie	16