

§ 14

Ustalenia dla terenów o symbolach od „2 MN/U do 4 MN/U”

1. Tereny wyodrębnione o symbolach : „1MN/U , 2MN/U, 3MN/U i 4MN” –przeznaczone są pod budownictwo jednorodzinne z usługami nieuciążliwymi , z zabudową budynkami wolnostojącymi ,gdzie ustala się :
 - 1) linię zabudowy od ulicy projektowanych o symbolu 1KL w odległości 6,0 m od ich granic; natomiast linię zabudowy od ulicy o symbolu 5 KL/ZP ustala się jako postulowaną w odległości 6,0 m od granicy działki .
 - 2) w odległości 6,0 m od granicy z ulicą 5 KL/ZP sytuować budynki gospodarcze na terenach o symbolu „2 i 3 MN/U” ;
 - 3) na działkach dopuszcza się budowę usług nieuciążliwych ;zachowując linię zabudowy jak w pkt. 1) i 2)
2. Ustalenia ust.1 dotyczą również z lokalizacji indywidualnych garaży , lub innych budynków usługowych o odrębnej lokalizacji niż : budynek mieszkalny;
3. Ustalenia ust.1. dotyczą również sytuowania wjazdów do zamkniętego garażu podziemnego lub naziemnego;
4. Budynki gospodarcze sytuować w głębi działek , lokalizując je jako bliźniacze , przy wspólnej granicy ,
5. Należy przewidzieć miejsca na pojemniki służące do częstego gromadzenia odpadków stałych .
6. Ustala się zakaz budowy obiektami usług uciążliwych , a również hurtowni i magazynów o powierzchni użytkowej większej niż 100,m²
7. Wprowadza się zakaz budowy budynków gospodarczych- garażowych stałych i tymczasowych poza obiektami wskazanymi w niniejszym planie
8. Na terenach oznaczonych symbolami od „1 MN/U/ZP” do terenu „9 MN/U” przed zagospodarowaniem domkami jednorodzinnymi należy wykonać przebudowę urządzeń melioracyjnych , i wykonać je zaczynając realizację wzdłuż granicy o literach AB . Dla prac przebudowy urządzeń uzyskać warunki zabudowy od gestora sieci .

§ 15

Ustalenia dla terenu o symbolach : „5MN/U/ZP i 6 MN/U/ZP” oraz „9 MN/U”

Wyodrębnia się tereny o symbolach : „5MN/U/ZP” i „6MN/U/ZP” oraz „9 MN/U” pod docelową funkcję budownictwa mieszkaniowego z usługami nieuciążliwymi i ustala sposób zagospodarowania jak:

URZĄD GMINY W WAGANCU
 07-701 Waganiec, ul. Dworkowa 11
 gmina: waganiec-pomorzany
 tel. 04-2830044, fax 04-2830840
 NIP 891-12-90-314 141

Za zgodność z oryginałem
 .../.../2021

Zosta WÓJTA GMINY

Edward Muska
 mgr inż. Edward Muska

1. Wprowadza się zakaz lokalizacji zabudowy mieszkaniowej, do czasu realizacji przebudowy linii elektroenergetycznej z napowietrznej na kablową, poprzez dyslokację linii w pas linii rozgraniczającej ulicy projektowanej o symbolu 2KL;
2. Po przebudowie linii energetycznej zabudowę mieszkalną realizować przy ustaleniu linii zabudowy w odległości 6,0 m od granicy z ulicą.
3. Dopuszcza się lokalizację usług nieuciążliwych wbudowanych w budynek mieszkalny, lub wolnostojący o wysokości parteru min 3,0 m
4. Ustalenia ust.1 dotyczą również z lokalizacji indywidualnych garaży, lub innych budynków usługowych odrębnych od budynku mieszkalnego;
5. Ustalenia ust.1. dotyczą również sytuowania wjazdów do zamkniętego garażu podziemnego lub naziemnego;
6. Budynki gospodarcze sytuować w głębi działek, lokalizując je jako bliźniacze, przy wspólnej granicy.
7. Należy przewidzieć miejsca na pojemniki służące do częstego gromadzenia odpadków stałych.
8. Ustala się zakaz budowy obiektów usług uciążliwych, jak również hurtowni i magazynów o powierzchni użytkowej większej niż 100,m²
9. Wprowadza się zakaz budowy budynków gospodarczych- garażowych stałych i tymczasowych poza elementami wskazanymi w niniejszym planie 10. Na terenach oznaczonych symbolami od „1 MN/U/ZP do terenu „9 MN/U” przed zagospodarowaniem domkami jednorodzinnymi należy wykonać przebudowę urządzeń melioracyjnych, i wykonać ją zaczynając realizację wzdłuż granicy o literach AB. Dla prac przebudowy urządzeń melioracyjnych uzyskać warunki zabudowy od gestora sieci.

§ 16

Ustalenia dla terenów o symbolach od „10 MN/U do 13 MN/U”

1. Wyodrębnia się tereny o symbolach: „10MN/U „11 MN/U, 12 MN/U I, 13 MN/U” o funkcji budownictwa mieszkaniowego jednorodzinnego wolnostojącego z usługami nieuciążliwymi;
2. Ustala się linię zabudowy w stosunku do projektowanych ulic o symbolach: KL i 4KL w odległości 6,0 m od ich granic. Wyjątek stanowią działki, których zabudowę ustalono w odległości 8,0m od drogi gminnej 2KG i drogi gminnej wyznaczającej granicę BC terenu oznaczonego jako Nr 1.
3. Dopuszcza się lokalizację usług nieuciążliwych wbudowanych w budynek mieszkalny lub wolnostojący
4. Budynki gospodarcze sytuować w głębi działek, lokalizując je jako bliźniacze, przy wspólnej granicy.

URZĄD GMINY w WAGANCU
87-731 Waganiec, ul. Dworkowa 11
powiat kielecki
woj. świętokrzyski
tel. 54-283 00 44, fax 54-253 08 40
NIP 891-12-90-314 (4)

Za zgodność z oryginałem
WAGANEC, dnia 14.04.2009r.

Z-ca WÓJTA GMINY
Edward Musiał
mgr inż. Edward Musiał

5. Ustalenia ust.1 dotyczą również z lokalizacji indywidualnych garaży ,lub innych budynków usługowych odrębnych od budynku mieszkalnego;
- 6 Ustalenia ust1. dotyczą również sytuowania wjazdów do zamkniętego garażu podziemnego lub naziemnego;
8. Należy przewidzieć miejsca na pojemniki służące do częstego gromadzenia odpadków stałych, których wywóz należy do służb oczyszczania miejscowości gminnej .
8. Ustala się zakaz budowy obiektami usług uciążliwych , a również hurtowni i magazynów
9. Wprowadza się zakaz budowy budynków gospodarczych- garażowych stałych i tymczasowych poza elementami wskazanymi w planie zagospodarowania terenu inwestycji

§ 17


Ustalenia z zakresu układu komunikacyjnego

1. Ustala się wyodrębnienie z części obszaru oznaczonego jako Nr 1 pas terenu szerokości 3,0 m z przeznaczeniem na poszerzenie istniejącej drogi powiatowej KP -46703 biegnącej wzdłuż granicy BC ,uzyskując łączną szerokość drogi w tym obszarze w liniach rozgraniczających 20,0 m. Szerokość powyższa pozwoli na właściwe urządzenie parametrów technicznych drogi powiatowej obsługującej centrum usługowe wsi i bezpieczne wyjazdy z działek budowlanych na drogę publiczną.
2. Ustala się wyodrębnienie z części obszaru oznaczonego jako Nr 1 na poszerzenie istniejącej drogi gminnej biegnącej wzdłuż linii CD – pasa terenu o szerokości 3,0 m”, który pozwoli na urządzenie właściwych parametrów technicznych ulicy o funkcji drogi gminnej oznaczonej symbolem „2KG Nr 033 „ dla której obowiązujący miejscowy plan zagospodarowania przestrzennego gminy Waganiec ustala szerokość w liniach rozgraniczających –15,0 m, z linią zabudowy – 15 ,0m licząc od krawężnika projektowanej jezdni.
3. Ustala się adaptację szerokości istniejącej drogi gminnej o symbolu 1KG Nr 032na ulicę osiedlową o szerokości 10,0 m , z linią zabudowy postulowaną na odległość 6,0 m od granicy z ulicą
4. Wyodrębnia się teren zadań publicznych jako ulice osiedlowe , oznaczonych symbolami jak: 1KL, 2KL , 3KL i 4KL,o liniach rozgraniczających o szerokości 12,0 m ,z liniami zabudowy ustalonymi w odległości 6, m od granicy z ulicami .
5. Wyodrębnia się teren komunikacji dojazdowej o szerokości 8.0 m i oznaczono symbolami: 1KD i 2KD .
6. Wyodrębnia się teren komunikacji publicznej symbolu 5 KL/ZP w postaci linii rozgraniczających ulicy o szerokości 10,0 m w którym postuluje się projektowanie pasa pieszo-jezdnego i ścieżką rowerową szerokości 3,0 m
7. Skrzyżowania dróg lokalnych z ulicami oraz ulic z innymi ulicami projektować jako proste .

URZĄD GMINY w WAGANCU
87-731 Waganiec, ul. Dworcowa 1:
powiat aleksandrowski
woj. kujawsko-pomorskie
tel. 54-283 00 44, fax 54-283 06 46
NIP 891-12-90-314 (4)

Za zgodność z oryginałem
Waganiec, dnia 14.04.2009r.

Z WÓJTA GMINY


mgr inż. Edward Musiał

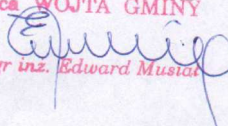
§ 21

**USTALENIA SZCZEGÓŁOWE DLA OBSZARU NR 5
WE WSI ZBRACHLIN WIEŚ**

1. Wyodrębnić teren objęty granicą oznaczoną literami A B C D obejmującego działki o numerze geodezyjnym nr 58/12 i 101/1 położone we wsi ZBRACHLIN WIEŚ , przy skrzyżowaniu drogi krajowej o symbolu KK—Nr 1 z drogą powiatową o symbolu KP 46713 , z przeznaczeniem pod realizację usług sportowych ponadgminnych
2. W granicach obszaru jak w ust.1 wyznacza się teren o symbolu U –M , o przeznaczeniu pod budownictwo usług sportu rekreacji i turystyki i usług komunikacyjnych , gdzie ustalono :
 - a) linię zabudowy od drogi powiatowej w odległości 20,0 m od krawędzi jezdni ;
 - b) projektować budynki usługowe o architekturze współczesnej o wysokości licząc od poziomu terenu do granicy kalenicy maksimum 12 m .
3. Wyjazdy z posesji projektować wyłącznie na drogę powiatową poprzez wybudowanie przejazdu przez rów przydrożny poprzez wybudowanie przepustu drogowego.
4. W zależności od typu i branży realizowanej usługi , projektować odpowiednią ilość miejsc parkingowych ,na terenie o symbolu Ks.
5. Zachować linię zabudowy dla obiektów kubaturowych usług sportu i obsługi terenu jak w pkt.2 ,litera a) .
6. Projektować zielenń ochronną wokół granic terenu objętego planem w pasie o szerokości min 5,0 m.
7. Ustalenia ust.8 dotyczą również lokalizacji innych budynków usługowych odrębnych od budynku usługowego sportu.
8. Należy przewidzieć miejsca na pojemniki służące do częstego gromadzenia odpadków stałych .
9. Zakaz lokalizacji obiektów handlowych wielogabarytowych i usług handlu ponadgminnego.
10. Teren wyodrębniony o symbolu Ks przeznaczony jest pod lokalizację parkingów z zielenią towarzyszącą ,która szczególnie niezbędna jest od strony granicy CD.
11. Ustala się zakaz dokonywania wtórnego podziału terenu na mniejsze o nieefektywnej powierzchni działki usługowej.

URZĄD GMINY w WAGANCU
87-731 Waganiec, ul. Dworцова 11
powiat aleksandrowski
woj. kujawsko-pomorskie
tel. 54-283 00 44, fax 54-283 06 40
NIP 891-12-90-314 (4)

Za zgodność z oryginałem
Waganiec, dnia 14.04.2008.

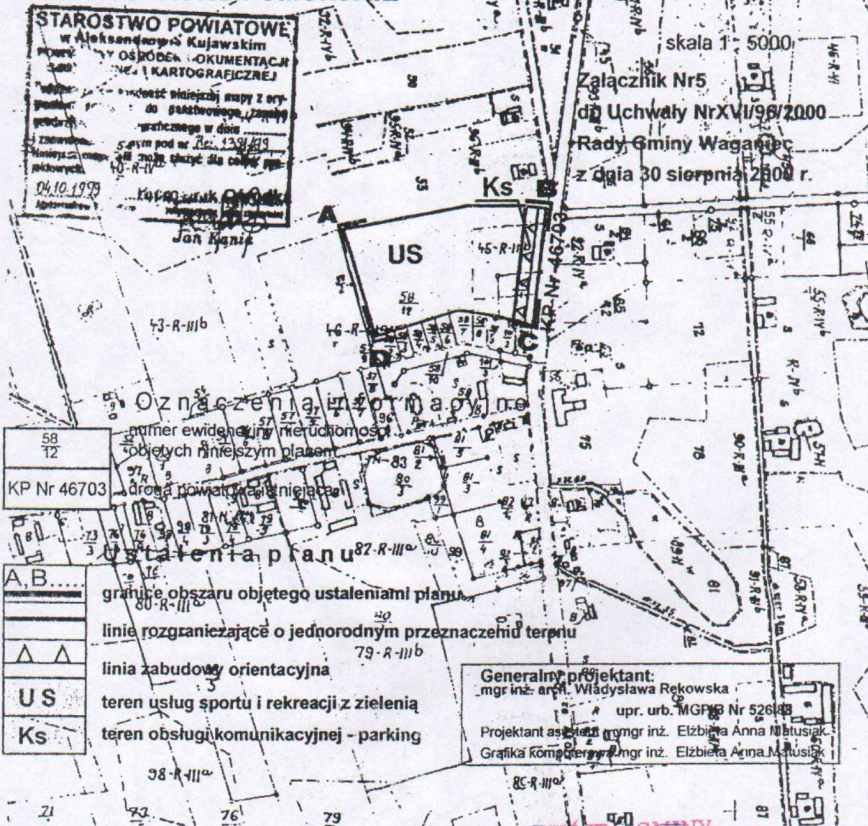
Z-ca WÓJTA GMINY

mgr inż. Edward Musiał

MAPA SYTUACYJNA
 SKALA 1:5000

Działki nr : 58/12 o pow. 2,58 ha i 105/12 o pow. 0,23 ha
Nr jedn.rej. 593, nr mapy ewid. 1, KW 16162 55

Właściciel : Parafia Kościoła Rzymsko-Katolickiego
Położenie : ZBRACHLIN WIEŚ, gm. Waganiec, woj. kujawsko-pomorskie

**MIEJSCOWY PLAN ZAGOSPODAROWANIA PRZESTRZENNEGO NR 5
 WE WSI ZBRACHLIN WIEŚ, GM. W A G A N I E C
 WOJ. KUJAWSKO-POMORSKIE**



URZĄD GMINY w WAGANCU
 87-731 Waganiec, ul. Dworcowa 11
 powiat aleksandrowski
 woj. kujawsko-pomorskie
 tel. 54-283 00 44, fax 54-283 06 40
 NIP 891-12-90-314 (4)

Za zgodność z oryginałem

Waganiec, dnia 14.04.2008.

Z-ca WOJTY GMINY

Edward Mustat
 mgr inż. Edward Mustat

Waganiec, 27.05.2008 r.

WZMI/IV w Poznaniu
Gospodarstwo Pomocnicze
„ROLWOD” w Koninie
wpłynęło dnia 20.05.08
L.dz. 554 dział 1/1h

Oświadczenie

Niniejszym oświadczam, że Wielkopolski Zarząd Melioracji i Urządzeń Wodnych w Poznaniu Gospodarstwo Pomocnicze ROLWOD w Koninie, składając wniosek w sprawie ustalenia lokalizacji inwestycji celu publicznego polegającego na budowie kanalizacji sanitarnej \varnothing 200mm w miejscowościach: Ariany, Kaźmierzyn, Nowy Zbrachlin, Waganiec i Zbrachlin dział z pełnomocnictwa Wójta Gminy Waganiec


WÓJT
Gminy Waganiec

*I oświadczenie wykonał starosta o urzędach lokalnych
Właściciel: 15.03.2008r. In 20 730-0740*

BD 7330-CP/01/08

06.05.2008 jako taka podległa wykonaniu. Waganiec, dnia 25.03.2008
Waganiec, dnia 07.05.2008

DECYZJA O USTALENIU LOKALIZACJI CELU PUBLICZNEGO

Na podstawie art. 1 ust. 2, art. 50 ust. 1 i art. 53 ust. 1 i 4, art. 54 i art. 55 w związku z art. 52 ust. 2 oraz art. 64 ust. 2 ustawy z dnia 27 marca 2003r. o planowaniu i zagospodarowaniu przestrzennym (Dz. U. Z. 2003r. Nr 80, poz. 717) oraz art. 104 ustawy z dnia 14 czerwca 1960r. - Kodeks postępowania administracyjnego (tekst jednolity Dz. U. Z. 2000r., Nr 98, poz. 1071 z późn. zm.) po rozpatrzeniu wniosku złożonego przez Wielkopolski Zarząd Melioracji i Urządzeń Wodnych w Poznaniu Gospodarstwo Pomocnicze ROLWOD w Koninie w sprawie ustalenia lokalizacji inwestycji celu publicznego polegającej na budowie kanalizacji sanitarnej Ø 200 mm w miejscowościach: Ariany, Kaźmierzyn, Nowy Zbrachlin, Waganiec i Zbrachlin, przebiegające przez działki ujęte w załączniku nr 1. Inwestycja na terenie gminy Waganiec.

USTALAM WARUNKI ZABUDOWY I ZAGOSPODAROWANIA TERENU

1. Rodzaj inwestycji:
budowa kanalizacji sanitarnej Ø 200 mm w miejscowościach: Ariany, Kaźmierzyn, Nowy Zbrachlin, Waganiec i Zbrachlin, przebiegającej przez działki ujęte w załączniku nr 1. Inwestycja na terenie gminy Waganiec.

2. Przedmiotową inwestycję należy projektować i realizować w sposób umożliwiający spełnienie wymogów wynikających z przepisów:

Ustawa z dnia 7 lipca 1994r. Prawo Budowlane (Dz. U. z 2006r. Nr 156, poz. 1118),
Rozporządzenie Ministra Infrastruktury z dnia 12 kwietnia 2002r. (Dz. U. z 2002r. Nr 75, poz. 690; z 2003r.), w sprawie warunków technicznych jakim powinny odpowiadać budynki i ich usytuowanie,
Ustawa z dnia 27 kwietnia 2001 r. Prawo Ochrony Środowiska (Dz. U. Nr 62, poz. 627 z późn. zmianami).

Rozporządzenie Ministra Środowiska z dnia 9 listopada 2004r. w sprawie określenia rodzajów przedsięwzięć mogących znacząco oddziaływać na środowisko oraz szczegółowych uwarunkowań związanych z kwalifikowaniem przedsięwzięcia do sporządzenia raportu o oddziaływaniu na środowisko (Dz. U. Nr 257, poz. 2573),

Rozporządzenie Ministra Infrastruktury z dnia 16 sierpnia 2003r. w sprawie sposobu ustalania wymagań dotyczących nowej zabudowy i zagospodarowania terenu w przypadku braku planu miejscowego,

obowiązujących Polskich Norm, bądź uzyskać zgodę na odstępstwo od wymienionych przepisów a także projektować i realizować zgodnie z zasadami wiedzy technicznej, a ponadto spełnić:

1) Warunki i wymagania dotyczące ochrony i kształtowania ładu przestrzennego:

a) zamierzenie przeprowadzić i wykonać w sposób zapewniający ograniczenie jego oddziaływania na środowisko, w tym ochronę walorów krajobrazowych (art. 73 ust. 2 pkt 1 ustawy z dnia 27 kwietnia 2001 r. Prawo ochrony środowiska- Dz. U. Nr 62, poz. 627, późn. zm.),

b) Większość robót ziemnych wykonać sposobem ręcznym i mechanicznym w szalunkach, co pozwoli na zminimalizowanie rozmiarów wykopów,

c) charakterystyczne parametry techniczne inwestycji:

- długość kolektorów sanitarnych PCV Ø 200 mm – 9,650 mb.
- długość rurociągów tłocznych PE Ø 110-90 mm – 4,100m
- przepompownie sieciowe – 7 sztuk.

projektowana inwestycja nie będzie miała negatywnego wpływu na istniejący drzewostan, glebę oraz wody powierzchniowe i podziemne. Zastosowana technologia przewiduje szczelną sieć kanalizacyjną, oraz studnie, co uniemożliwi ewentualną penetrację wód i ścieków.

2) Warunki i wymagania dotyczące ochrony środowiska i zdrowia ludzi

Zgodnie z Rozporządzeniem Rady Ministrów z dnia 09 listopada 2004r. w sprawie określenia rodzajów przedsięwzięć mogących znacząco oddziaływać na środowisko oraz szczegółowych kryteriów związanych z kwalifikowaniem przedsięwzięcia do sporządzenia raportu o oddziaływaniu na środowisko (Dz. U. Nr 257 poz. 2573 z późn. zm.) inwestycja powyższa nie zalicza się do przedsięwzięć mogących oddziaływać na środowisko.

Uzyskanie decyzji o pozwoleniu na budowę nie będzie wymaga wcześniejszego uzyskania decyzji o środowiskowych uwarunkowaniach zgody na realizację przedsięwzięcia tzw. **decyzji o środowiskowych uwarunkowaniach** (Ustawa z dnia 18 maja 2003 r. o zmianie ustawy - Prawo ochrony środowiska oraz niektórych innych ustaw).

3) warunki ochrony dziedzictwa kulturowego i zabytków oraz dóbr kultury współczesnej

w przypadku odkrycia w trakcie prowadzenia robót budowlanych lub ziemnych przedmiotu, co do którego istnieje przypuszczenie, iż jest on zabytkiem, należy wstrzymać wszystkie roboty mogące uszkodzić lub zniszczyć odkryty przedmiot, zabezpieczyć przy użyciu dostępnych środków, ten przedmiot i miejsce jego odkrycia i niezwłocznie zawiadomić o tym Wojewódzkiego Konserwatora Zabytków, a jeśli nie jest to możliwe to Wójta Gminy Waganiec zgodnie z art. 32 ust. 1 ustawy z dnia 23 lipca 2003r. o ochronie zabytków i opiece nad zabytkami (Dz. U. Nr 162, poz. 1568).

4. Warunki obsługi w zakresie komunikacji:

nie dotyczy

5. Warunki obsługi w zakresie infrastruktury technicznej:

podłączenie projektowanej sieci kanalizacji sanitarnej do istniejącej oczyszczalni ścieków

6. Linia zabudowy

nie dotyczy

7. Wymagania dotyczące ochrony osób trzecich:

Inwestycje należy projektować i realizować w sposób zapewniający spełnienie wymagań dotyczących poszanowania uzasadnionych interesów osób trzecich występujących w obszarze oddziaływania projektowanego obiektu.

Inwestycje należy projektować z uwzględnieniem art. 5 Prawa Budowlanego oraz przepisami szczególnymi zapewniającymi ochronę interesów osób trzecich

Roboty ziemnych nie wolno wykonywać w taki sposób, żeby to groziło nieruchomościom sąsiednim utratą oparcia, zgodnie z art. 147 ustawy z dnia 23 kwietnia 1964r. Kodeksa cywilny (Dz. U. Nr 16, poz. 93, z późn. zm.)

8. Linie rozgraniczające teren inwestycji

Linie rozgraniczające teren inwestycji zaznaczono na mapie w skali 1:500, stanowiącej załącznik do niniejszej decyzji.

UZASADNIENIE

Wielkopolski Zarząd Melioracji i Urządzeń Wodnych w Poznaniu Gospodarstwo Pomościwe ROLOWOD w Koninie ul. Okólna 59 , 62-510 Konia , wystąpił z wnioskiem w sprawie wydania decyzji ustalenia lokalizacji dla inwestycji celu publicznego polegającej na budowie kanalizacji sanitarnej Ø 200 mm w miejscowościach: Ariany, Kaźmierzyn, Nowy Zbrachlin, Waganiec i Zbrachlin, przebiegające przez działki objęte w załączniku nr 1. Inwestycja na terenie gminy Waganiec.

Teren, na którym Inwestor zamierza realizować swoje zamierzenie nie jest objęty miejscowym planem zagospodarowania przestrzennego oraz strefami ochronnymi ustalonymi na podstawie przepisów szczególnych. Przed utratą mocy miejscowego planu zagospodarowania przestrzennego gminy Waganiec, Rada Gminy Waganiec uchwaliła „Studium uwarunkowań i kierunków zagospodarowania przestrzennego gminy Waganiec”.

Decyzja o ustaleniu warunków zabudowy ma charakter promesy uprawniającej do uzyskania pozwolenia na warunkach w niej określonych, ale dopiero wówczas, gdy spełnione zostaną warunki przewidziane w przepisach Prawa Budowlanego.

W orzeczeniu wydanej decyzji zawarto warunek nakładający obowiązek projektowania obiektu zgodnie z przepisami ustawy – Prawo budowlane oraz przepisami szczególnymi. W tym pojęciu zawierają się również przepisy wykonawcze do tej ustawy. Zgodnie z rozporządzeniem Ministra Infrastruktury z dnia 12 kwietnia 2002 roku sprawie warunków technicznych, jakim powinny odpowiadać budynki i ich usytuowanie (Dz. U. z 2002r. Nr 75, poz. 690; z 2003r. Nr 33, poz. 270) istnieje możliwość lokalizacji przedmiotowej inwestycji na terenie wskazanym przez Inwestora. Spełnienie tych wymogów podlega badaniu w postępowaniu o wydanie decyzji pozwolenia na budowę.

Zgodnie z art. 53 ust. 4 pkt 9 i art. 64 ust. 1 Ustawy o planowaniu i zagospodarowaniu przestrzennym wydanie decyzji o warunkach zabudowy w odniesieniu do obszarów przyległych do pasa drogowego następuje **po uzgodnieniu z właściwym zarządcą drogi**. Stąd przygotowane warunki zabudowy i zagospodarowania terenu dla przedmiotowego zamierzenia inwestycyjnego uzgodniono z :

Zarządem Dróg Powiatowych, Postanowienie z dnia 05.03.2008 roku, znak ZDP-7332/28/08

Biorąc powyższe pod uwagę orzeczono ustalić warunki zabudowy dla zamierzonej inwestycji.

POUCZENIE

Udzielona decyzja nie rodzi praw do terenu oraz nie narusza prawa własności i uprawnień osób trzecich. Wnioskodawcy, który nie uzyskał prawa do terenu, nie przysługuje roszczenie o zwrot nakładów poniesionych w związku z otrzymaną decyzją (art. 63 ust. 2 i 4 ustawy z dnia 27 marca 2003r. o planowaniu i zagospodarowaniu przestrzennym).

Od niniejszej decyzji służy odwołanie do **Samorządowego Kolegium Odwoławczego** za pośrednictwem Wójta Gminy Waganiec w terminie 14 dni od daty jej doręczenia

Przygotowała:

mgr Małgorzata Sobotka

uprawnienia urbanistyczne nr 13/OKK/2003

Izba Urbanistów Nr G-172/2003



WÓJT
Marciniak
mgr Piotr Marciniak

Otrzymują:

1. Strony postępowania wg załącznika nr 2,
2. A/a.

Do wiadomości:

Starostwo Powiatowe w Aleksandrowie Kuj. ul. Słowackiego 8, 87-700 Aleksandrów Kuj.

Załączniki:

1. Wykaz działek objętych inwestycją – załącznik nr 1
2. Załączniki mapowe w skali 1:500 – załączniki od nr 3 do nr 32
3. Załącznik mapowy w skali 1:5000 – mapa przeglądowa łączenia arkuszy

Załącznik nr 1
Do decyzji o lokalizacji
inwestycji celu publicznego z dnia
25.03.2008r. RD 7330-CP/01/08

WYKAZ DZIAŁEK

do decyzji o lokalizacji inwestycji celu publicznego dla zadania:
„Opracowanie dokumentacji projektowej kanalizacji sanitarnej z
przyłączami obejmującej wsie: Ariany, Kaźmierzyn, Nowy Zbrachlin,
Waganiec i Zbrachlin oraz stacji zlewnej ścieków dowożonych
gm. Waganiec”

1). Obręb geodezyjny: Nowy Zbrachlin

75/3, 43, 65/3, 65/2, 64/2, 82, 83/2, 83/1, 67, 88, 92/3, 94/2, 98, 61, 99/5, 99/1, 45, 55, 44, 53,
52, 51/2, 50, 47/2, 26, 47/3, 47/4, 47/8, 47/9, 47/10, 46/1, 46/2, 41/1, 38, 4/4, 18/1, 17/5, 1/3,
5/1, 6/1, 1/1, 20/4, 34, 22/2, 22/1, 21/3, 21/1, 30.

2). Obręb geodezyjny: Zbrachlin

61/5, 61/2, 60, 62/2, 62/5, 63/2, 63/1, 69/5, 69/2, 69/7, 29/1, 29/3, 33/4, 33/1, 33/3, 70/2, 70/9,
71/2, 71/1, 41/1, 12, 73/2, 73/5, 48/7, 48/10, 30, 52/8, 97, 76/2, 76/3, 76/8, 98/3, 52/1, 54/3,
54/7, 54/2, 79/2, 79/5, 80/4, 80/9, 57/7, 57/8, 96, 57/2, 57/9, 58/10, 58/2, 58/3, 58/4, 58/5,
58/6, 58/7, 58/8, 58/9, 101/2, 101/3, 101/4, 101/5, 101/1, 58/12, 58/1, 81/7, 81/6, 82/5, 83/6,
84, 85/4, 85/3, 85/2, 87, 88/5, 80/2, 99/4, 82/3, 83/3, 83/2, 82/6, 81/4, 88/4, 88/3, 88/2, 88/1,
89/2, 90/2, 49/3, 54/9, 55, 56, 89/1.

3). Obręb geodezyjny: Waganiec

4/7, 204/2, 204/4, 204/5, 204/6, 204/8, 204/9, 204/10, 204/11, 201/4, 90/1, 90/2, 201/14,
89/1, 88/1, 87/2, 181/2, 181/3, 97, 83/21, 86/1, 86/3, 85/2, 84, 82/2, 85/1, 83/20, 83/2, 83/9,
83/8, 83/7, 83/6, 83/5, 83/3, 139/1, 139/2, 138/2, 136/4, 136/1, 81/2, 81/3, 138/1, 79/4, 80,
79/3, 78/2, 78/3, 133/1, 132/1, 130/1, 131/1, 129/1, 128/1, 127/2, 75/2, 75/1, 123, 121, 120,
124/2, 118/1, 119/1, 74/2, 74/1, 115/1, 114/2, 113/4, 71/3, 70/2, 70/1, 110/4, 69/2, 69/1,
108/3, 109/1, 107/1, 105/5, 68/6, 68/3, 67/6, 104/3, 104/1, 289/1, 100/9, 101/1, 67/9, 67/4,
66/5, 66/6, 66/7, 65/4, 65/5, 65/6, 65/7, 65/8, 66/2, 65/2, 64/2, 64/1, 96/1, 96/5, 58, 92/1, 91/1,
91/2, 63/2, 63/3, 93/3, 93/4, 60/1, 5/3, 6, 96/4, 100/8, 325/3, 325/4, 325/7, 140/2, 141/7,
141/22, 141/21, 141/20, 141/19, 141/18, 141/17, 141/16, 141/5, 141/4, 141/9, 141/10, 141/11,
141/12, 141/13, 141/14, 141/15, 140/2, 143/4, 147/2, 149, 148/3, 151, 142, 157/1, 160/1,
158/3, 163/1, 167/1, 169/3, 325/6.

4). Obręb geodezyjny: Wójtówka - 5, 11.

WZMIUW w Poznaniu
Gospodarstwo Pomocnicze
"ROLWOD" w Koninie
zgodność z oryginałem stwierdzam
Konin, dn. 20.05.08

Kierownik
mgr inż. Kazimierz Cybulski

WÓJT
mgr inż. Cybulski

1. Patrycja Smykowska, ul. Kujawska 24/2, 87-731 Waganiec
2. Edyta Wróblewska, ul. Kujawska 24/1, 87-731 Waganiec,
3. Łukasz Pietrzak, ul. Krasieńskiego 2/93, 87-800 Włocławek,
4. Marek Waliszewski, Boniewo 14, 87-851 Boniewo,
5. Teresa i Mariusz Niklas, Kaźmierzyn 33, 87-731 Waganiec,
6. Krzysztof Jordan, Konczewice 64, 87-140 Chełmża,
7. Maria i Mieczysław Dziegielewsy, Kaźmierzyn 35, 87-731 Waganiec,
8. Marek Karbowiak, Kaźmierzyn 36, 87-731 Waganiec,
9. Renata i Jarosław Balcerzak, Kaźmierzyn 48, 87-731 Waganiec,
10. Klemens Marszałek, Kaźmierzyn 40, 87-731 Waganiec,
11. Beata i Tomasz Minder, Kaźmierzyn 50, 87-731 Waganiec,
12. Bronisława i Tadeusz Michalscy, ul. Ostrowska 32/40, 87-800 Włocławek,
13. Krzysztof Meister, Kaźmierzyn 44, 87-731 Waganiec,
14. Małgorzata Wódkowska, Kaźmierzyn 44, 87-731 Waganiec,
15. Bożena i Jan Pietrus, Kaźmierzyn 43, 87-731 Waganiec,
16. Anna i Andrzej Słomczewscy, Kaźmierzyn 28, 87-731 Waganiec,
17. Elżbieta i Piotr Makowscy, Kaźmierzyn 27, 87-731 Waganiec,
18. Irena Kozicka, Kaźmierzyn 42, 87-731 Waganiec,
19. Ryszard Żelazek, Kaźmierzyn 23, 87-731 Waganiec,
20. Anna i Marian Rogiewicz, Kaźmierzyn 22, 87-731 Waganiec,
21. Andrzej Brzostowicz, ul. Łosia 8, 87-800 Włocławek,
22. Ewa Krawczyk, Kaźmierzyn 18, 87-731 Waganiec,
23. Krystyna i Zdzisław Celmer, Kaźmierzyn 34, 87-731 Waganiec,
24. Barbara i Wawrzyn Ziemiak, Kaźmierzyn 37, 87-731 Waganiec,
25. Krzysztof Lamparski, Konstantynowo 4, 87-731 Waganiec,
26. Kazimierz Józwiak, Kaźmierzyn 38, 87-731 Waganiec,
27. Roman Lamparski, Nowy Zbrachlin 7, 87-731 Waganiec,

28. Maria Szczuka, ul. Świętopelka 22A/10, 87-100 Toruń ,
29. Janusz Piasecki, Kaźmierzyn 31, 87-731 Waganiec,
30. Dorota i Stanisław Kaszuba, Kaźmierzyn 45, 87-731 Waganiec,
31. Eugeniusz Cierpisz, Kaźmierzyn 30, 87-731 Waganiec,
32. Michał Ochociński , Kaźmierzyn 27 A, 87-731 Waganiec,
33. Beata Kaczorowska, ul. Żabieniec 15 E/47, 87-730 Nieszawa,
34. Janina Adamczewska, Kaźmierzyn 24, 87-731 Waganiec,
35. Wioletta i Ryszard Pietrzak, ul. Krasieńskiego 2/93, 87-800 Włocławek,
36. Mariola i Tadeusz Nowaczy, Kaźmierzyn 19, 87-731 Waganiec,
37. Andrzej Szczęsny, Kaźmierzyn 20, 87-731 Waganiec,
38. Jerzy Dybowski, Kaźmierzyn 15, 87-731 Waganiec,
39. Beata i Andrzej Wendykowski, Kaźmierzyn 14, 87-731 Waganiec,
40. Marcin Staszak, Kaźmierzyn 13, 87-731 Waganiec,
41. Urszula i Kazimierz Kluza, Kaźmierzyn 11, 87-731 Waganiec,
42. Aneta i Jan Wendykowscy, Plebanka 8, 87-731 Waganiec,
43. Ewa i Marek Kleparscy, Kaźmierzyn 10, 87-731 Waganiec,
44. Zarząd Dróg Powiatowych w Aleksandrowie Kujawskim z/s w Odolionie, ul. Szosa Ciechocińska 22, 87-700 Aleksandrów Kujawski,
45. Urszula Ryszewska, Kaźmierzyn 7A, 87-731 Waganiec,
46. Joanna i Jacek Gójsy, Kaźmierzyn 9, 87-731 Waganiec,
47. Danuta i Jacek Smoguła, ul. Okrężna 3, 87-700 Aleksandrów Kujawski,
48. Krzysztof Cierpisz, Kaźmierzyn 5, 87-731 Waganiec,
49. Jan Brózek, Kaźmierzyn 4, 87-731 Waganiec,
50. Henryk Molenda, Ariany 1, 87-731 Waganiec,
51. Iwona i Andrzej Włodara, Kaźmierzyn 42 A, 87-731 Waganiec,
52. Anna i Sławomir Olenderscy, Nowy Zbrachlin ul. Słoneczna 10, 87-731 Waganiec,
53. Jadwiga Wysocka, Kaźmierzyn 15, 87-731 Waganiec,
54. Maria Przygodzińska, Kaźmierzyn 8, 87-731 Waganiec.,

55. Maria i Piotr Bon, Kaźmierzyn 7, 87-731 Waganiec.
56. Krystyna Wicher, Kaźmierzyn 7, 87-731 Waganiec.
57. Roma Józwiak, Józefowo ul. Parkowa 7, 87-731 Waganiec.
58. Zenon Molenda, Kaźmierzyn 49, 87-731 Waganiec.
59. Anna Antczak, Kaźmierzyn 1/2, 87-731 Waganiec.
60. Zofia Czekala, Kaźmierzyn 1/3, 87-731 Waganiec.
61. Sławomir Ochociński, Kaźmierzyn 1, 87-731 Waganiec.
62. Elżbieta Trojanowska, Kaźmierzyn 1/4, 87-731 Waganiec.
63. Janina Łyczak, Kaźmierzyn 1/5, 87-731 Waganiec.
64. Włocławskie Przedsiębiorstwo Obrotu Zwierzętami Hodowlanymi, Waganiec 1.
65. Przedsiębiorstwo Handlowo Nasienne „ZODAR” Sp. z o.o., Ariany 26, 87-731 Waganiec.
66. Agnieszka i Cezary Bzdregowscy, Ariany 24, 87-731 Waganiec.
67. Marzena i Grzegorz Brzezińscy, Ariany 28, 87-731 Waganiec.
68. Zyta i Mirosław Koprowscy, Niestuszewo 9, 87-721 Raciążek.
69. Żaneta Kupińska, ul. Wspólna 4/8, 87-731 Waganiec.
70. Wojciech Jędrusik, ul. Lunewil 5/24, 87-800 Włocławek.
71. Agnieszka Tybuska, ul. Lunewil 5/24, 87-800 Włocławek.
72. Halina i Andrzej Wiśniewscy, ul. Toruńska 93/23, 87-800 Włocławek.
73. Katarzyna i Piotr Kotrych, Ariany 20, 87-731 Waganiec.
74. Halina i Walenty Wienconek, Ariany 19, 87-731 Waganiec.
75. Beata i Tomasz Wienconek, Ariany 27, 87-731 Waganiec.
76. Stefan Wiwatowski, Ariany 17, 87-731 Waganiec.
77. Ewa Baranowska, Ariany 16, 87-731 Waganiec.
78. Stanisława i Jerzy Wiśniewscy, Ariany 25, 87-731 Waganiec.
79. Jarosław Wisniewski, ul. Toruńska 57/94, 87-800 Włocławek.
80. Małgorzata Tomaszewska, Ariany 23, 87-731 Waganiec.
81. Anna i Grzegorz Kotrych, Ariany 29, 87-731 Waganiec.


82. Jadwiga i Marian Kujawa, Ariany 21, 87-731 Waganiec.
83. Janina i Antoni Belter, ul. Grudziądzka 44, 87-100 Toruń,
84. Genowefa Katafiasz, Chalubińskiego 2/27, 85-794 Bydgoszcz,
85. Mariola i Marek Wienconek, ul. Budowlana 76/4, 41-808 Zabrze,
86. Teresa i Krzysztof Drzewucy, Podole 53, 87-720 Ciecchocinek,
87. Ewelina Marcinkowska - Foss, Zosin 11C, 87-731 Waganiec,
88. Włodzimierz i Jadwiga Drużyńscy, Zbrachlin 23, 87-731 Waganiec,
89. Wiesława Drużyńska, Zbrachlin 22, 87-731 Waganiec,
90. Renata i Jacek Wojciechowski, Zbrachlin 59, 87-731 Waganiec,
91. Zofia i Edward Wawrzeńczak, Zbrachlin 17, 87-731 Waganiec,
92. Jacek Kujawa, Zbrachlin 19, 87-731 Waganiec,
93. Iwona i Zbigniew Marciniak, Zbrachlin 58, 87-731 Waganiec,
94. Roman Kamiński, ul. Wiejska 24, 86-050 Solec Kujawski,
95. Krzysztof Przekwas, Zbrachlin 14, 87-731 Waganiec,
96. Wanda i Ryszard Gmyrek, Zbrachlin 13, 87-731 Waganiec,
97. Bożena i Stanisław Łapciak, Zbrachlin 15, 87-731 Waganiec,
98. Zbigniew Grzybowski, Zbrachlin 12, 87-731 Waganiec,
99. Anna Białkowska, Zbrachlin 11/1, 87-731 Waganiec,
100. Ewa Skuz, Zbrachlin 11/2, 87-731 Waganiec,
101. Wioletta Czobot, Zbrachlin 11, 87-731 Waganiec,
102. Jan Koziański, Zbrachlin 9, 87-731 Waganiec,
103. Przemysław i Renata Sobczak, ul. Żyzna 22A, 87-800 Włocławek,
104. Zofia Ciotuszyńska, Zbrachlin 10/1, 87-731 Waganiec,
105. Helena Kurdubska, Zbrachlin 10, 87-731 Waganiec,
106. Agnieszka i Łukasz Urbańscy, Zbrachlin 10/2, 87-731 Waganiec,
107. Anna i Roman Koltońscy, Zbrachlin 8, 87-731 Waganiec,
108. Krzysztof Haziak, Zbrachlin 7/2, 87-731 Waganiec,

109. Janina Kucharska, Zbrachlin 7/1, 87-731 Waganiec,
110. Lidia Wilińska, Zbrachlin 7/3, 87-731 Waganiec,
111. Mirosława i Wojciech Belter, Zbrachlin 7/4, 87-731 Waganiec,
112. Iwona i Grzegorz Lasota, Zbrachlin 7/5, 87-731 Waganiec,
113. Henryk Markowski, Zbrachlin 57, 87-731 Waganiec,
114. Marek i Wioleta Pasterczak, Zbrachlin 6/2, 87-731 Waganiec,
115. Mirosława Zaranek, Zbrachlin 6/1, 87-731 Waganiec,
116. Mirosława Grzegórska, ul. Widok 16, 87-731 Waganiec,
117. Edward Krygier, Zbrachlin 55, 87-731 Waganiec,
118. Marianna Piórkowska, Zbrachlin 53, 87-731 Waganiec,
119. Henryka i Edward Chmielewscy, Zbrachlin 51, 87-731 Waganiec,
120. Agnieszka i Tomasz Chmielewscy, Zbrachlin 51, 87-731 Waganiec,
121. Irena i Tadeusz Butlewscy, Zbrachlin 50, 87-731 Waganiec,
122. Barbara i Leszek Kordubscy, Zbrachlin 49, 87-731 Waganiec,
123. Parafia Rzymsko – Katolicka, Zbrachlin 1, 87-731 Waganiec,
124. Zdzisława Stróżyńska, Zbrachlin 48, 87-731 Waganiec,
125. Krystyna i Jan Biernaccy, Zbrachlin 47, 87-731 Waganiec,
126. Aneta i Leszek Kujawa, Nowy Zbrachlin 17, 87-731 Waganiec,
127. Dorota i Eugeniusz Flis, Zbrachlin 46, 87-731 Waganiec,
128. Maria i Mieczysław Tokarscy, Zbrachlin 44, 87-731 Waganiec,
129. Danuta i Szczepan Kołtońscy, Zbrachlin 39, 87-731 Waganiec,
130. Maria i Szczepan Urbańscy, Zbrachlin 21, 87-731 Waganiec,
131. Okręgowa Spółdzielnia Mleczarska, ul. Chopina 8, 87-700 Aleksandrów Kujawski,
132. Kazimiera i Jan Szuflescy, Zbrachlin 3, 87-731 Waganiec,
133. Wioletta i Jacek Linek, ul. Rolna 11, 87-720 Ciechocinek,
134. Elżbieta i Benedykt Rakowscy, ul. Leśna 40, 88-220 Osięciny,
135. Irena i Janusz Golenia, Zbrachlin 64, 87-731 Waganiec,

136. Barbara i Roman Grzybowski, Zbrachlin 43D, 87-731 Waganiec.
137. Małgorzata i Krzysztof Malinowski, Zbrachlin 42, 87-731 Waganiec.
138. Teresa i Wojciech Sadowski, Zosin 21, 87-732 Lubanie.
139. Dąbek Krystyna, Zbrachlin 54/1, 87-731 Waganiec.
140. Anna i Krzysztof Kręscy, Zbrachlin 63, 87-731 Waganiec.
141. Grzegorz Wyrąbkiewicz, Zbrachlin 62, 87-731 Waganiec.
142. Jolanta i Janusz Trzeciak, Kaźmierzyn 47, 87-731 Waganiec.
143. Wojciech Mańkowski, Zbrachlin 60, 87-731 Waganiec.
144. Elżbieta Mańkowska, Zbrachlin 20, 87-731 Waganiec.
145. Danuta i Józef Cwikliński, Niszczewy 10, 87-731 Waganiec.
146. Elżbieta i Wojciech Sobczak, Zbrachlin 25, 87-731 Waganiec.
147. Jerzy Malinowski, Zbrachlin 26, 87-731 Waganiec.
148. Maria Adamska, Zbrachlin 2, 87-731 Waganiec.
149. Paweł Łapciak, Nowy Zbrachlin 23, 87-731 Waganiec.
150. Mirosława i Sławomir Centkowsky, Nowy Zbrachlin 47, 87-731 Waganiec.
151. Mirosława Fuminkowska, Nowy Zbrachlin 15, 87-731 Waganiec.
152. Krzysztof Kulpa, Nowy Zbrachlin 22, 87-731 Waganiec.
153. Jadwiga i Czesław Iwanowski, ul. Tartaczna 10/3, 87-800 Włocławek.
154. Maria i Janusz Przybyłscy, ul. Zielona 7, 87-700 Aleksandrów Kujawski.
155. Stanisław Kulpa, Nowy Zbrachlin 18, 87-731 Waganiec.
156. Spółdzielca Agrofirma Plebanka, Plebanka 1, 87-731 Waganiec.
157. Mirosława i Władysław Chojnacy, Plebanka 3/2, 87-731 Waganiec.
158. Mirosław Rogiewicz, Plebanka 24, 87-731 Waganiec.
159. Marek Żuk, Nowy Zbrachlin 15A, 87-731 Waganiec.
160. Łukasz Nocoń, Wójtówka 21, 87-704 Bądkowo.
161. Anna i Radosław Rogiewicz, ul. Toruńska 93B/24, 87-800 Włocławek.
162. Arkadiusz Kokowicz, Plebanka 17 A, 87-731 Waganiec.

163. Sławomir Klawczyński, ul. Pniewite 1/1, 83-230 Lisewo,
164. Katarzyna Klawczyńska ul. gen. J. Hallera 20/5, 83-230 Lisewo,
165. Zofia Rogiewicz, Plebanka 24, 87-731 Waganiec,
166. Elżbieta i Piotr Podolscy, ul. Gałczyńskiego 10/57, 87-800 Włocławek,
167. Jolanta i Zbigniew Zamzyccy, ul. Płocka 131/62, 87-800 Włocławek
168. Barbara i Lech Waszak, ul. Sarnia 23, 87-800 Włocławek,
169. Mariusz Waszak, Nowy Zbrachlin 52, 87-731 Waganiec,
170. Urszula Iwińska, Dąbrówka 7, 87-721 Raciążek,
171. Artur i Monika Mirowscy, Plebanka 5/14, 87-731 Waganiec,
172. Agnieszka Szczęsna, Nowy Zbrachlin 45, 87-731 Waganiec,
173. Jolanta i Jan Wódkowscy, Przywieczeryn, 87-732 Lubanie,
174. Grzegorz Antczak, Kałmierzyn 1/2, 87-731 Waganiec,
175. Ewa i Tomasz Szopa, ul. Wspólna 4/6, 87-731 Waganiec,
176. Andrzej Minder, Ariany 12, 87-731 Waganiec,
177. Aneta Walczak, Osiedle Bohaterów II Wojny Światowej 18/1, 61-387 Poznań,
178. Monika i Mariusz Czerwiński, ul. Wspólna 2/5, 87-731 Waganiec,
179. Beata i Grzegorz Pajor, Nowy Zbrachlin 48, 87-731 Waganiec,
180. Ewelina i Marek Ożmina, Nowy Zbrachlin 46, 87-731 Waganiec,
181. Wioletta i Piotr Wiatrowscy, Nowy Zbrachlin 27, 87-731 Waganiec,
182. Magdalena i Piotr Raszka, Dąbrówka 12, 87-721 Raciążek,
183. Danuta i Władysław Bednarscy, Siarzewo 3A, 87-721 Raciążek,
184. Irena Jakubowska, Nowy Zbrachlin 26, 87-731 Waganiec,
185. Agnieszka i Piotr Herba, Nowy Zbrachlin 14, 87-731 Waganiec,
186. Renata Majchrzak, ul. Osiedłowa 27, 87-731 Waganiec,
187. Barbara i Zbigniew Nadskakula, Nowy Zbrachlin 13, 87-731 Waganiec,
188. Katarzyna i Tomasz Sobczak, ul. Kujawska 13, 87-731 Waganiec,
189. Elżbieta i Daniel Kawczyński, ul. Kościuszki 11, 87-700 Aleksandrów Kujawski,

190. Grażyna i Andrzej Zimeccy, Osówka 17, 87-702 Koneck,
191. Agata i Radosław Giętkowscy, Ariany 26/6, 87-731 Waganiec,
192. Piotr Marciniak, Nowy Zbrachlin 9, 87-731 Waganiec,
193. Honorata i Wiesław Szudzik, Nowy Zbrachlin 8, 87-731 Waganiec,
194. Barbara Majchrzak, Nowy Zbrachlin 3A, 87-731 Waganiec,
195. Bogusław Katolik, Kaźmierzyn 32, 87-731 Waganiec,
196. Jolanta Weber, ul Toruńska 59/73, 87-800 Włocławek,
197. Barbara i Janusz Weber, Nowy Zbrachlin 44, 87-731 Waganiec,
198. Grażyna i Andrzej Kujawa, Nowy Zbrachlin 32 A, 87-731 Waganiec,
199. Kazimierz Pasiniewicz, Nowy Zbrachlin 32, 87-731 Waganiec,
200. Roman Lamparski, Nowy Zbrachlin 7, 87-731 Waganiec,
201. Anna Piecewicz, ul. Wyspiańskiego 4/34, 87-800 Włocławek,
202. Teresa Szałyńska, ul. Kujawska 23, 87-731 Waganiec,
203. Adam Skowroński, ul Wspólna 2/17, 87-731 Waganiec,
204. Hanna i Tadeusz Szudzik Nowy Zbrachlin 50, 87-731 Waganiec,
205. Piotr Szudzik, Nowy Zbrachlin 45, 87-731 Waganiec,
206. Henryk Kłonowski, Zbrachlin 43, 87-731 Waganiec
207. Józef Kania, Zbrachlin 6/4, 87-731 Waganiec,
208. Roman Włodara, Zbrachlin 6/3, 87-731 Waganiec.


WÓJT
mgr Piotr Marciniak

Decyzja

o środowiskowych uwarunkowaniach zgody na realizację przedsięwzięcia

Na podstawie art. 104 ustawy z dnia 14 czerwca 1960 r. Kodeks postępowania administracyjnego (Dz. U. z 2000 r. Nr 98, poz. 1071 z późn. zm.), w związku z art. 46 ust 1 pkt 1, art. 46a ust. 1 i 7 pkt. 4, art. 48 ust 2 pkt 1 i 1a oraz art. 56 ustawy z dnia 27 kwietnia 2001 r. Prawo ochrony środowiska (Dz. U. z 2008 Nr 25 poz. 150), a także z §3 ust.1 pkt 72a Rozporządzenia Rady Ministrów z dnia 9 listopada 2004 r. w sprawie określenia rodzajów przedsięwzięć mogących znacząco oddziaływać na środowisko oraz szczególnych uwarunkowań związanych z kwalifikowaniem przedsięwzięć do sporządzenia raportu o oddziaływaniu na środowisko (Dz.U. z 2004 r Nr 257 poz. 2573, Dz.U. z 2005 r. Nr 92 poz. 769, Dz.U. z 2007r Nr 158 poz. 1105) w związku z wnioskiem Wielkopolskiego Zarządu Melioracji i Urządzeń Wodnych w Poznaniu Gospodarstwo Pomocnicze ROLWOD w Koninie z siedzibą ul. Okólna 59, 62-510 Konin działającego z pełnomocnictwa Gminy Waganiec w sprawie wydania decyzji o środowiskowych uwarunkowaniach zgody na realizację przedsięwzięcia polegającego na „Budowie sieci kanalizacji sanitarnej z przyłączami obejmującymi miejscowości: Ariany, Kaźmierzyn, Nowy Zbrachlin, Waganiec i Zbrachlin oraz stacji zlewnej ścieków dowiezionych”.

orzekam

Określić środowiskowe uwarunkowania zgody na realizację przedsięwzięcia pn. „Budowa sieci kanalizacji sanitarnej z przyłączami obejmującymi miejscowości: Ariany, Kaźmierzyn, Nowy Zbrachlin, Waganiec i Zbrachlin oraz stacji zlewnej ścieków dowiezionych”, na działkach położonych w:

1.Obręb geodezyjny: Nowy Zbrachlin o numerach:

75/3, 43, 65/3, 65/2, 64/2, 82, 83/2, 83/1, 67, 88, 92/3, 94/2, 98, 61, 56/2, 57/2, 57/11, 99/5, 99/1, 100/11, 100/12, 100/10, 100/8, 100/7, 100/9, 100/6, 100/5, 100/4, 100/3, 100/2, 100/1, 100/21, 100/13, 100/14, 100/15, 100/16, 100/17, 100/18, 100/19, 100/20, 56/15, 56/17, 56/16, 45, 56/18, 56/5, 56/7, 56/8, 56/9, 56/10, 56/11, 56/12, 56/13, 56/14, 55, 44, 57/5, 57/6, 57/7, 57/8, 57/9, 57/3, 57/12, 57/13, 57/53, 57/54, 57/55, 57/56, 57/57, 57/58, 57/59, 57/60, 57/66, 57/61, 57/62, 57/63, 57/64, 57/65, 57/37, 57/38, 57/39, 57/40, 57/41, 57/42, 57/43, 57/44, 57/45, 57/46, 57/47, 57/48, 57/49, 57/50, 57/51, 57/52, 57/14, 57/15, 57/16, 57/17, 57/18, 57/19, 57/20, 57/21, 57/22, 57/23, 57/24, 57/25, 57/26, 57/27, 57/28, 57/29, 57/30, 57/31, 57/32, 57/33, 57/34, 57/35, 57/36, 53, 52, 51/2, 50, 47/2, 26, 47/3, 47/4, 47/8, 47/9, 47/10, 46/1, 46/2, 41/1, 38, 44, 18/1, 17/5, 1/3, 5/1, 6/1, 1/1, 20/4, 34, 22/2, 22/1, 21/3, 21/1, 30.

2.Obręb geodezyjny: Zbrachlin o numerach:

61/5, 61/2, 60, 62/2, 62/5, 63/2, 63/1, 69/5, 69/2, 69/7, 29/1, 29/3, 33/4, 33/1, 33/3, 70/2, 70/9, 71/2, 71/1, 41/1, 12, 73/2, 73/5, 48/7, 48/10, 30, 52/8, 97, 76/2, 76/3, 76/8, 98/3, 52/1, 54/3, 54/7, 54/2, 79/2, 79/5, 80/4, 80/9, 57/7, 57/8, 96, 57/2, 57/9, 58/10, 58/2, 58/3, 58/4, 58/5, 58/6, 58/7, 58/8, 58/9, 101/2, 101/3, 101/4, 101/5, 101/1, 58/12, 58/1, 81/7, 81/6, 82/5, 83/6, 84, 85/4, 85/3, 85/2, 87, 88/5, 80/2, 99/4, 82/3, 83/3, 83/2, 82/6, 81/4, 88/4, 88/3, 88/2, 88/1, 89/1, 89/2, 90/2, 49/3, 54/9, 55, 56.

3.Obręb geodezyjny: Waganiec o numerach:

204/7, 204/2, 204/4, 204/5, 204/6, 204/8, 204/9, 204/10, 204/11, 201/4, 90/1, 90/2, 201/14, 89/1, 88/1, 87/2, 181/2, 181/3, 97, 83/21, 86/1, 86/3, 85/2, 84, 82/2, 85/1, 83/20, 83/2, 83/9, 83/8, 83/7, 83/6, 83/5, 83/3, 139/1, 139/2, 138/2, 136/4, 136/1, 81/2, 81/3, 138/1, 79/4, 80, 79/3, 78/2, 78/3, 133/1, 132/1, 130/1, 131/1, 129/1, 128/1, 127/2, 75/2, 75/1, 123, 121, 120, 124/2, 118/1, 119/1, 74/2, 74/1, 115/1, 114/2, 113/4, 71/3, 70/2, 70/1, 110/4, 69/2, 69/1, 108/3, 109/1, 107/1, 105/5, 68/6, 68/3, 67/6, 104/3, 104/1, 289/1, 100/9, 101/1, 67/9, 67/4, 66/5, 66/6, 66/7, 65/4, 65/5, 65/6, 65/7, 65/8, 65/2, 65/2, 64/2, 64/1, 96/1, 96/5, 58, 92/1, 91/1, 91/2, 63/2, 63/3, 93/3, 93/4, 60/1, 5/3, 6, 96/4, 100/8, 325/3, 325/4, 325/7, 140/2, 141/7, 141/22, 141/21, 141/20, 141/19, 141/18, 141/17, 141/16, 141/5, 141/4, 141/9, 141/10, 141/11, 141/12, 141/13, 141/14, 141/15, 140/2, 143/4, 147/2, 149, 148/3, 151, 142, 157/1, 160/1, 158/3, 163/1, 167/1, 169/3, 325/6.

4.Obręb geodezyjny: Wójtówka o numerach: 5 11

Charakterystyka całego przedsięwzięcia stanowi załącznik do niniejszej decyzji.

1. Rodzaj i miejsce realizacji przedsięwzięcia:

w/w przedsięwzięcie polega na budowie kanalizacji sanitarnej PCV o długości 9 650 mb, kolektora tłoczego PCV o długości 4 100mb oraz 7 szt. przepompowni sieciowych, realizowane na w/w działkach w obrębach geodezyjnych: Waganiec, Wójtówka, Nowy Zbrachlin i Zbrachlin.

Warunki wykorzystania terenu w fazie realizacji i eksploatacji ze szczególnym uwzględnieniem