

Podział Gminy Waganiec na okręgi wyborcze z uwzględnieniem danych: nr okręgu wyborczego, granice okręgu wyborczego, liczbę mieszkańców okręgu wyborczego, okręgowy współczynnik normy przedstawicielstwa oraz liczbę wybieranych radnych w okręgu przedstawia tabela stanowiąca zał. Nr 3 do uzasadnienia.

Mapa Gminy Waganiec z podziałem na okręgi wyborcze oraz naniesionym współczynnikiem normy przedstawicielstwa w każdym okręgu wyborczym stanowi zał. Nr 4 do uzasadniania.

Przedkładany projekt podziału gminy na okręgi wyborcze dla przeprowadzenia wyborów do rady gminy konsultowany był z komisjami rady, podano go do publicznej wiadomości, zamieszczając jego treść z uzasadnieniem na stronie internetowej Biuletynu Informacji Publicznej oraz wywieszono informację na tablicy ogłoszeń Urzędu o możliwości zapoznania się z projektem w siedzibie Urzędu.

Nowy podział Gminy Waganiec na okręgi wyborcze tworzone dla wyboru Rady Gminy Waganiec, obowiązywał będzie do wyborów przeprowadzanych na kadencję Rady w latach 2014 – 2018.

PRZEWODNICZĄCY
Rady Gminy
Michał Dyko

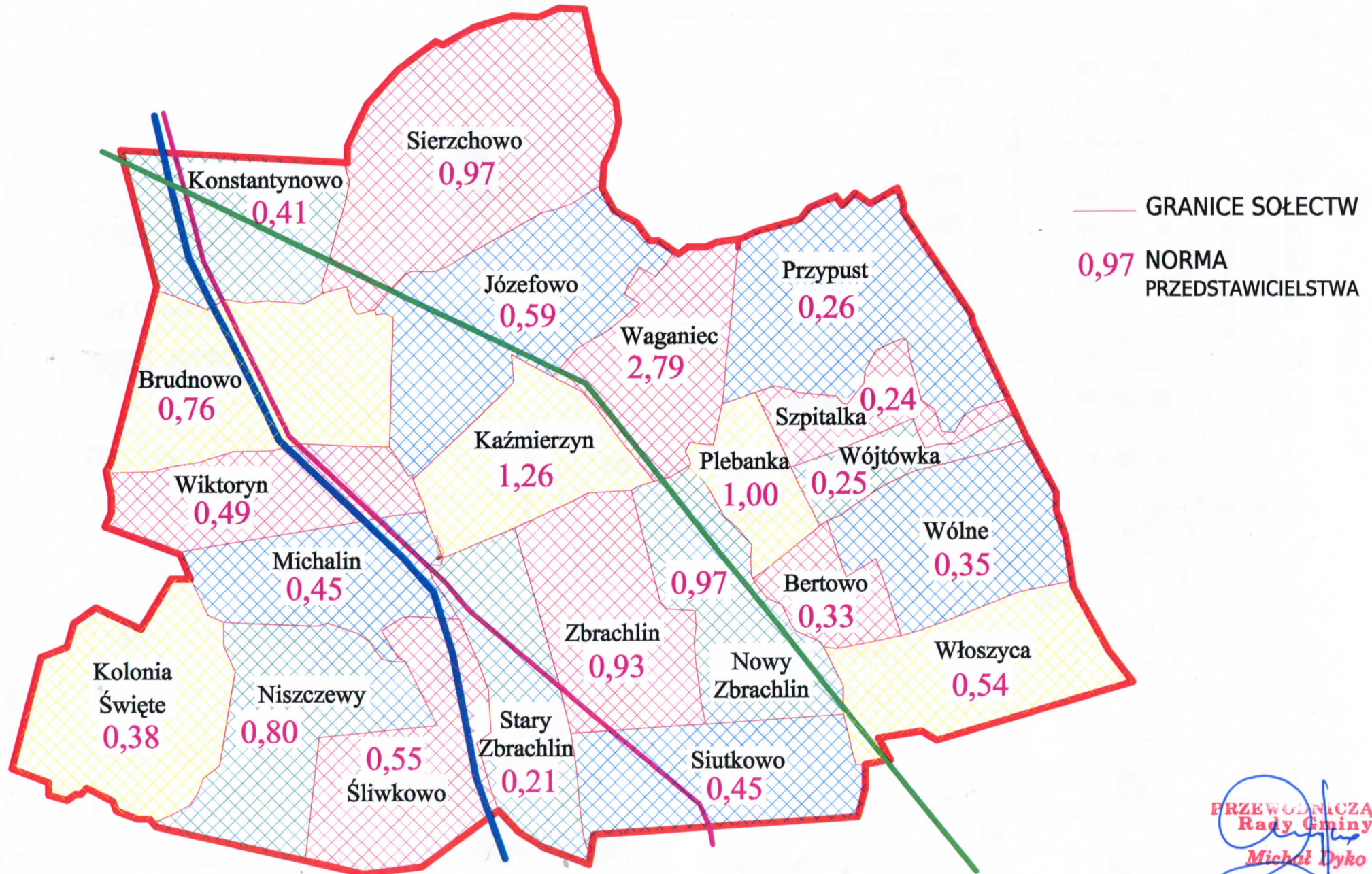
Gmina Waganiec

liczba mieszkańców wg stanu na dzień **30.06.2012r.**
wynosi **4575**
jednolita norma przedstawicielstwa – **305**

Nazwa jednostki pomocniczej	Liczba mieszkańców	Współczynnik normy przedstawicielstwa	Liczba mandatów radnych przypadających w jednostce pom.po zaokrągleniu
Sołectwo: Waganiec	852	2,79	3
Sołectwo: Kaźmierzyn	383	1,26	1
Sołectwo: Plebanka	305	1	1
Sołectwo: Nowy Zbrachlin	297	0,97	1
Sołectwo: Zbrachlin	283	0,93	1
Sołectwo: Stary Zbrachlin	64	0,21	0
Sołectwo: Siutkowo	137	0,45	0
Sołectwo: Śliwkowo	167	0,55	1
Sołectwo: Michalin	138	0,45	0
Sołectwo: Kolonia Święte	117	0,38	0
Sołectwo: Niszczewy	243	0,80	1
Sołectwo: Wiktoryn	150	0,49	0
Sołectwo: Brudnowo	232	0,76	1
Sołectwo: Konstantynowo	125	0,41	0
Sołectwo: Józefowo	180	0,59	1
Sołectwo: Sierzchowo	297	0,97	1
Sołectwo: Wólne	108	0,35	0
Sołectwo: Wójtówka	77	0,25	0
Sołectwo: Szpitalka	73	0,24	0
Sołectwo: Przepust	80	0,26	0
Sołectwo: Bertowo	101	0,33	0
Sołectwo: Włoszyca	166	0,54	1

PRZEWODNICZĄCY
Rady Gminy
Michał Dyko

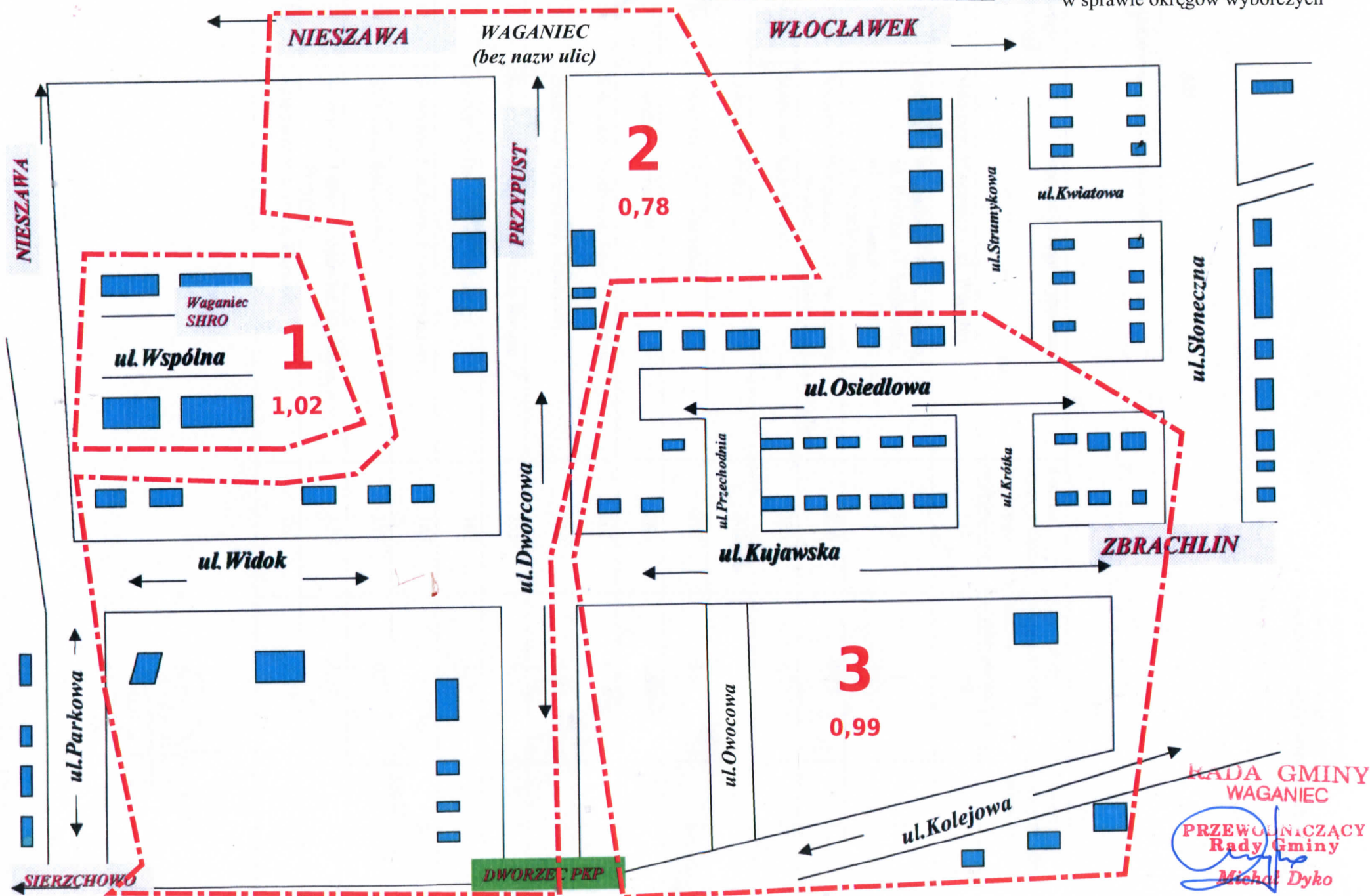
GMINA WAGANIEC PODZIAŁ NA SOŁECTWA



PRZEWODNICZĄCY
Rady Gminy
Michał Dyko

SOŁECTWO WAGANIEC - PODZIAŁ NA OKRĘGI WYBORCZE

Załącznik Nr 2.1
do uzasadnienia Uchwały
Rady Gminy Waganiec
w sprawie okręgów wyborczych



305

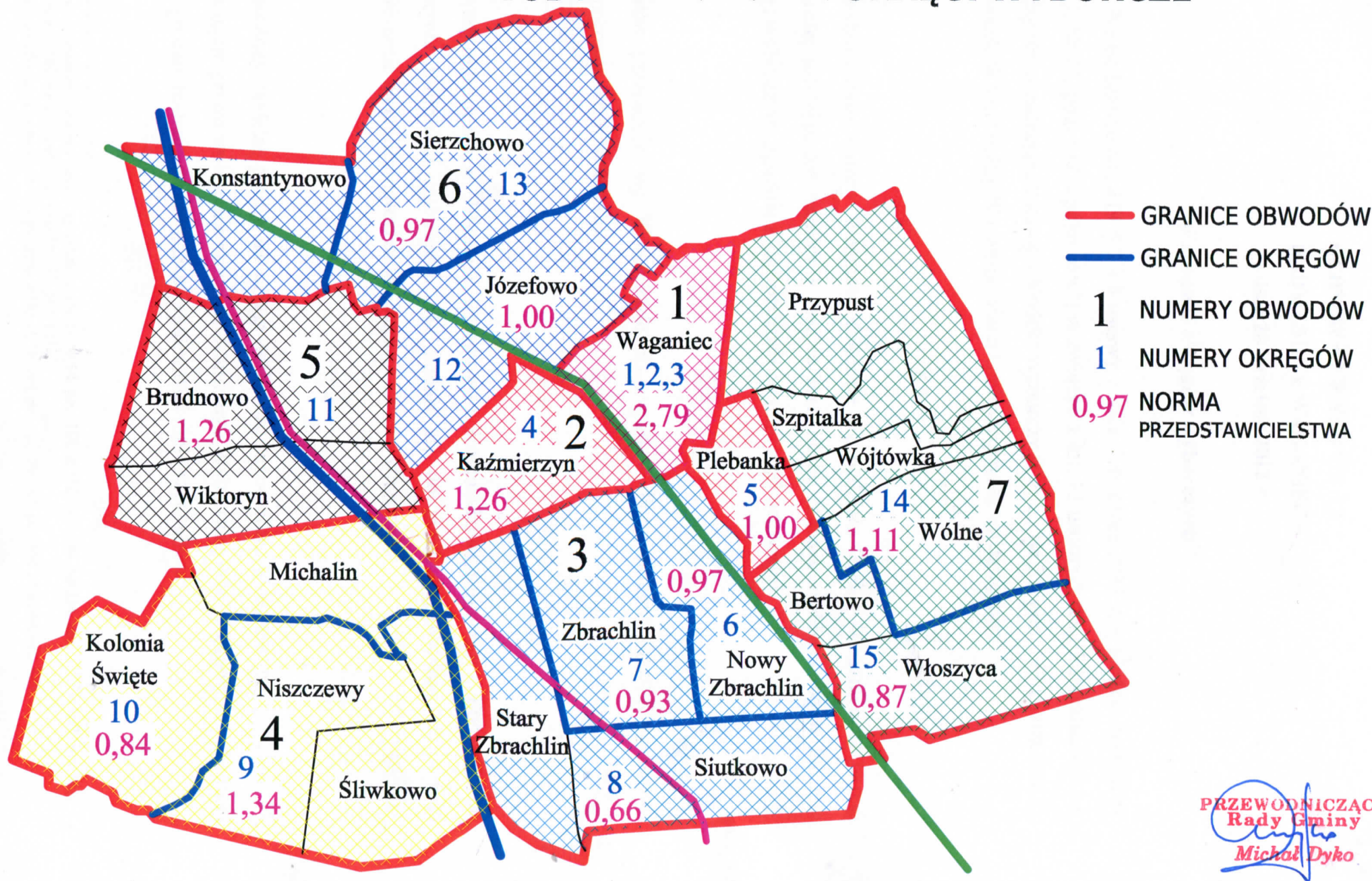
.....
jednolita norma przedstawicielstwa

Nr okręgu wyborczego	Granice okręgu wyborczego	Liczba mieszkańców w okręgu wyborczym	Okręgowy współczynnik normy przedstawicielstwa	Liczba wybieranych radnych
1	Sołectwo: Waganiec – ul. Wspólna	311	1,02	1
2	Sołectwo: Waganiec – ul. Kolejowa, ul. Krótka, ul. Kujawska, ul. Osiedlowa, ul. Owocowa, ul. Przechodnia	305	1	1
3	Sołectwo: Waganiec – ul. Dworcowa, ul. Widok, Waganiec (bez nazw ulic)	236	0,77	1
4	Sołectwo: Kaźmierzyn	383	1,26	1
5	Sołectwo: Plebanka	305	1	1
6	Sołectwo: Nowy Zbrachlin	297	0,97	1
7	Sołectwo: Zbrachlin	283	0,93	1
8	Sołectwo: Siutkowo, Stary Zbrachlin	201	0,66	1
9	Sołectwo: Niszczewy, Śliwkowo	410	1,34	1
10	Sołectwo: Michalin, Kolonia Święte	255	0,84	1
11	Sołectwo: Brudnowo, Wiktoryn	382	1,26	1
12	Sołectwo: Józefowo, Konstantynowo	305	1	1
13	Sołectwo: Sierzchowo	297	0,97	1
14	Sołectwo: Wólne, Wójtówka, Szpitalka, Przepust	338	1,11	1
15	Sołectwo: Włoszyca, Bertowo	267	0,87	1

PRZEWODNICZĄCY
Rady Gminy
Michał Dyko

GMINA WAGANIEC

PODZIAŁ NA OBWODY WYBORCZE I OKRĘGI WYBORCZE



PRZEWODNICZĄCY
Rady Gminy
Michał Dyko