





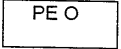
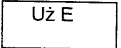
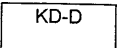


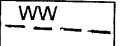
MIEJSCOWY PLAN ZAGOSPODAROWANIA  
 PRZETRZENNEGO WE WSI MICHALIN  
 GM. WAGANIEC W ZAKRESIE LOKALIZACJI  
 KOPALNI ŻWIRU NA DZIAŁCE NR 46/1  
 RYSUNEK PLANU Skala 1: 10 000

Załącznik nr 1 do Uchwały nr .....  
 Rady Gminy Waganiec z dnia.....

OZNACZENIA

-  granica uchwalenia planu
-  linie wyznaczające teren objęty ustaleniami
-  linie orientacyjne
-  linie nieprzekraczalne
-  teren zasobowy projektowanej kopalni żwiru
-  teren budynków i urządzeń obsługi kopalni żwiru
-  teren ochrony gruntów wokół kopalni żwiru
-  obszar użytku ekologicznego
-  droga dojazdowa

OZNACZENIA ORIENTACYJNE:

-  istniejący podziemny ciek melioracyjny

Sporządzający Plan - Zarząd Gminy Waganiec

Autorzy opracowania - Generalny projektant

mgr inż. arch. Władysława Rekowska

nr upr. urbanistycznych 526/88

- Projektant w zakresie ochrony środowiska

mgr inż. Elżbieta Matusiak

- Opracowanie graficzne - mgr inż. Elżbieta Matusiak

- Opracowanie komputerowe - Jadwiga Głowacka