

PROJEKT TECHNICZNY

ORGANIZACJI RUCHU

Oznakowanie drogi Gminnej nr 160522 C

**NAZWA OPRACOWANIA: *PROJEKT STAŁEJ
ORGANIZACJI RUCHU***

BRANŻA: *DROGOWA*

ZLECENIODAWCA: GMINA WAGANIEC
UL. DWORCOWA 11,
87-731 WAGANIEC

PROJEKT OPRACOWAŁ: *Maciej Zarywczyński*
503 055 656

Włocławek, marzec 2019 rok

SPIS TREŚCI

1. Podstawa prawna
2. Opis techniczny
3. Warunki techniczne wykonania oznakowania
4. Uwagi końcowe
5. Karta uzgodnień

1. PODSTAWA PRAWNA:

Opracowano na podstawie:

1. Ustawa z dnia 20 czerwca 1997 r. Prawo o ruchu drogowym (Dz. U. Z 2019 r. poz. 60 .)
2. Prawo budowlane (Dz.U. z 2018 r. poz. 1202 z tj.)
3. Rozporządzenie Ministra Transportu i Gospodarki Morskiej z dnia 2 marca 1999r. w sprawie warunków technicznych, jakim powinny odpowiadać drogi publiczne i ich usytuowanie (Dz. U. z 2016 r., poz. 124 t.j)
4. Rozporządzenie Ministra Infrastruktury z dnia 3 lipca 2003 r. w sprawie szczegółowych warunków technicznych dla znaków i sygnałów drogowych oraz urządzeń bezpieczeństwa ruchu drogowego i warunków ich umieszczania na drogach (Dz. U. z 2003 r. nr 220, poz. 2181 z pozn. zm.) wraz z załącznikami 1,2.3.4.
5. Rozporządzenie Ministra Infrastruktury oraz Spraw Wewnętrznych i Administracji w sprawie znaków i sygnałów drogowych (Dz. U. z 2019 r. poz. 454 z T.J.)
6. Rozporządzenie Ministra Infrastruktury z dnia 23 września 2003 r. W sprawie szczegółowych warunków zarządzania ruchem na drogach oraz wykonywania nadzoru nad tym zarządzaniem (Dz.U. z 2017 nr 177 poz.784 t.j)

2. OPIS TECHNICZNY

Omówienie projektu:

Przedmiotem opracowania jest Stała Organizacja Ruchu Drogi Gminnej nr 160522 C

Stan istniejący:

Zakres projektu obejmuje utwardzony odcinek drogi od drogi gminnej 160523 C do końca granicy działki drogowej (droga bez przejazdu)

Droga charakteryzuje się następującymi parametrami:

- Szerokość jezdni bitumicznej: od 4,0
- Pobocze gruntowe o zmiennej szerokości od 0,25m
- Natężenie ruchu 10 pojazdów na godzinę
- Posiada klasę techniczną D

Oznakowanie istniejące

Na omawianym odcinku drogi występuje oznakowanie pionowe przedstawione na planie sytuacyjnym

Organizacja docelowa

Skrzyżowanie w ciągu drogi oznakować znakami A-6 i A-7. Ze względu na szerokość drogi wprowadzono ograniczenie prędkości do 50km/h znakami B-33-50. Ostry łuk oznakować znakami A-3, A-4 z tabliczką T-4 oraz na tych łukach ograniczyć prędkość do 40 km/h znakami B-33-40. Na pozostałym odcinku drogi wprowadzić ograniczenie prędkości do 50km/h znakami B-33-50. Ślepy odcinek drogi oznakować znakami D-4a i D-4b

Oznakowanie należy wykonać - zgodnie załączonym planem sytuacyjnym organizacji ruchu

Termin realizacji robót do 30.11. 2020r

3. WARUNKI TECHNICZNE WYKONANIA OZNAKOWANIA

Zgodnie z Rozporządzeniem Ministra Infrastruktury z dnia 3 lipca 2003 r. w sprawie szczegółowych warunków technicznych dla znaków i sygnałów drogowych oraz urządzeń bezpieczeństwa ruchu drogowego i warunków ich umieszczania na drogach (Dz. U. nr 220 z dnia 23 grudnia 2003 r. poz. 2181 z późniejszymi zmianami) o **wymiarach grupy małe z wyjątkiem znaków A- 7 i B-20 które ustawić z grupy Średnie.**

4. UWAGI KOŃCOWE:

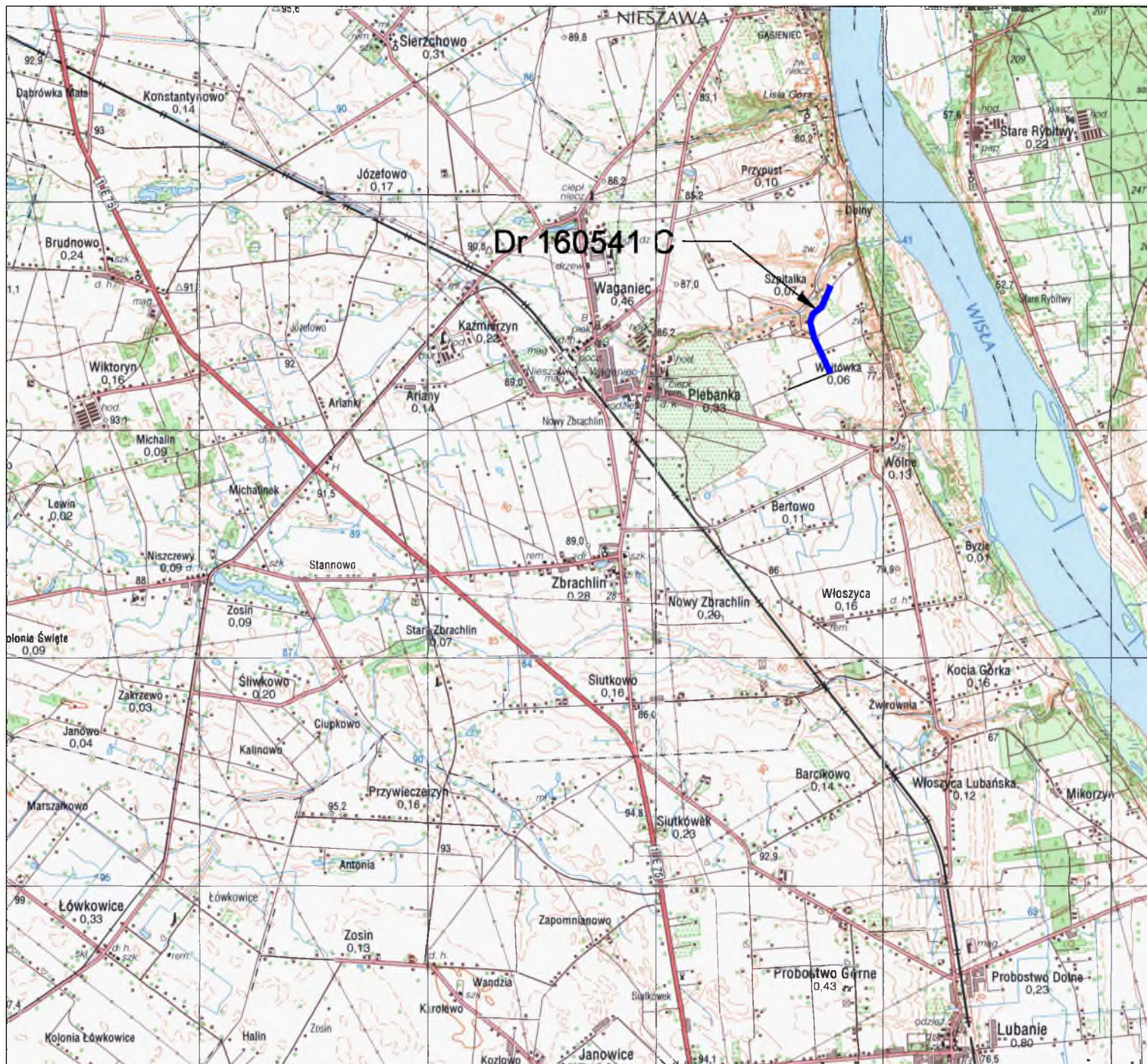
Podczas wykonywania oznakowania i prowadzenia robót w pasie drogowym należy stosować się do obowiązujących przepisów o ruchu drogowym i przepisów BHP.

Podczas trwania robót należy zwrócić szczególną uwagę na zapewnienie bezpieczeństwa poruszającym się pojazdom oraz pieszym.

Po zakończeniu wykonywania oznakowania należy je zgłosić do odbioru przedstawicielowi Starostwa Powiatowego w Aleksandrowie Kujawskim.

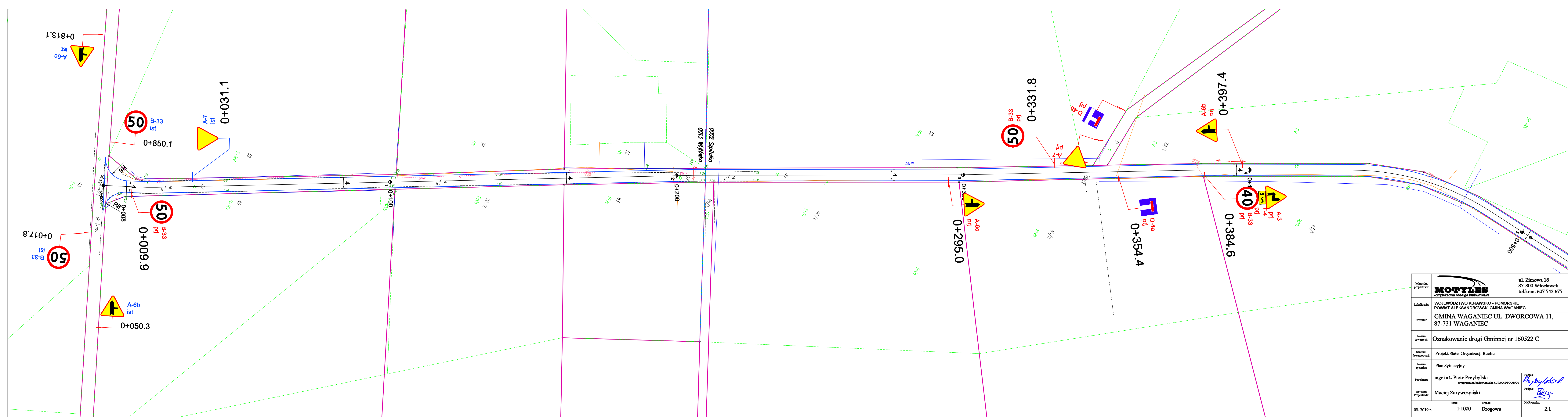
Karta Uzgodnień




Dla drogi gminnej nr 160522 C







Dr 160541 C

Jednostka projektowa:	 MOTYLES kompleksowa obsługa budownictwa		ul. Zimowa 18 87-800 Włocławek tel.com. 607 542 675
Lokalizacja:	WOJEWÓDZTWO KUJAWSKO - POMORSKIE POWIAT ALEKSANDROWSKI GMINA WAGANIEC		
Inwestor:	GMINA WAGANIEC UL. DWORCOWA 11, 87-731 WAGANIEC		
Nazwa inwestycji:	Oznakowanie drogi Gminnej nr 160522 C		
Stadium dokumentacji:	Projekt Stałej Organizacji Ruchu		
Nazwa rysunku:	Plan Orientacyjny		
Projektant:	mgr inż. Piotr Przybylski <small>nr uprawnień budowlanych: KUP/0046/POOD/04</small>		Podpis: 
Asystent Projektanta:	Maciej Zarywczynski		Podpis: 
03. 2019 r.	Skala: 1:25000	Branża: Drogowa	Nr Rysunku: 1



Jednostka projektowa:	 MOTYLES kompleksowa obsługa budownictwa		ul. Zimowa 18 87-800 Włocławek tel.kom. 607 542 675
Lokalizacja:	WOJEWÓDZTWO KULAWSKO - POMORSKIE POWIAT ALEKSANDROWSKI GMINA WAGANIEC		
Inwestor:	GMINA WAGANIEC UL. DWORCOWA 11, 87-731 WAGANIEC		
Nazwa inwestycji:	Oznakowanie drogi Gminnej nr 160522 C		
Stadium dokumentacji:	Projekt Stałej Organizacji Ruchu		
Nazwa rysunku:	Plan Sytuacyjny		
Projektant:	mgr inż. Piotr Przybyłski nr uprawnień budowlanych: KUP/0046/POOD/04	Podpis: 	
Asystent Projektanta:	Maciej Zarywczyński	Podpis: 	
03. 2019 r.	Skala: 1:1000	Brzask: Drogowa	Nr Rysunku: 2,1



Jednostka projektowa:	 MOTYLES kompleksowa obsługa budownictwa		ul. Zimowa 18 87-800 Włocławek tel.kom. 607 542 675
Lokalizacja:	WOJEWÓDZTWO KULIAWSKO - POMORSKIE POWIAT ALEKSANDROWSKI GMINA WAGANIEC		
Inwestor:	GMINA WAGANIEC UL. DWORCOWA 11, 87-731 WAGANIEC		
Nazwa inwestycji:	Oznakowanie drogi Gminnej nr 160522 C		
Stadium dokumentacji:	Projekt Stałej Organizacji Ruchu		
Nazwa rysunku:	Plan Sytuacyjny		
Projektant:	mgr inż. Piotr Przybyłski <small>nr uprawnień budowlanych: KUP/0046/POOD/D04</small>	Podpis:	
Asystent Projektanta:	Maciej Zarywczyński	Podpis:	
03. 2019 r.	Skala: 1:1000	Brzozka: Drogowa	Nr Rysunku: 2-2