

Wojewódzki Urząd Ochrony Zabytków w Toruniu
Delegatura we Włocławku

UL.ŁĘGSKA 42 * 87-800 WŁOCŁAWEK * TEL./FAX. (054) 2315522

Włocławek, dnia 15 stycznia 2020 r.

WUOZ.DW.ZAR.5161.53.2019 .KAK

ZAWIADOMIENIE
o wszczęciu postępowania administracyjnego

Na podstawie art. 10, art. 49 i art. 61 § 1 i § 4, *Ustawy z dnia 14 czerwca 1960 r. - Kodeks postępowania administracyjnego (Dz. U. z 2018 r., poz. 2096 z późn. zm.)* oraz na podstawie art. 36 ust 1 pkt 5 i art. 94 *Ustawy z dnia 23 lipca 2003 r. o ochronie zabytków i opiece nad zabytkami (Dz. U. z 2018 r., poz. 2067 z późn. zm.)*

działając z upoważnienia Kujawsko – Pomorskiego Wojewódzkiego Konserwatora Zabytków, Kierownik Delegatury WUOZ we Włocławku zawiadamia o wszczęciu na wniosek Państwowego Gospodarstwa Wody Polskie, ul. Grzybowska 80/82, 00-844 Warszawa postępowania administracyjnego w sprawie :

wydania pozwolenia na prowadzenie archeologicznych badań powierzchniowych w obszarze oddziaływania inwestycji polegającej na budowie stopnia wodnego na Wiśle poniżej Włocławka na terenie miejscowości Włocławek, gm. Włocławek; Łęg Witoszyn, gm. Fabianki; Gąbinek, Kocia Górka, Kucierz, gm. Lubanie; Winduga, Stary Bógpomóż, Bobrowniki, Bobrownickie Pole, Stare Rybitwy gm. Bobrowniki; Włoszczyca, Wólne, Konstantinowo, Wójtówka, Szpitalka, Przypust, Sierzchowo, gm. Waganiec; Dąbrówka, Niestuszewo, Podzamcze, Raciążek, Turzno, Podole Siarzewo, gm. Raciążek; Nieszawa, Nieszawa Kolonia, gm. Nieszawa; Kuczek, Otłoczyn, Słońsk Dolny, Wołuszewo, gm. Aleksandrów Kujawski; Ciechocinek, gm. Ciechocinek – obszary AZP 47-48, 47-47, 46-47, 45-47, 45-46, 44-45, 44-46, 44-47, 43-45, 43-46, 42-44, 42-45, 42-46 w obszarze oddziaływania zadania pn.: „Budowa stopnia wodnego na Wiśle poniżej Włocławka – Wariant Siarzewo”

(zgodnie z załącznikami graficznymi do wniosku):

Informuje się, że strony mogą w terminie 14 dni od daty wywieszenia zawiadomienia zapoznać się z aktami sprawy oraz zgłosić uwagi, wnioski i dowody w sprawie.

Akta sprawy znajdują się w Wojewódzkim Urzędzie Ochrony Zabytków w Toruniu, Delegaturze we Włocławku, ul. Łęgska 42, (sprawę prowadzi mgr Katarzyna Kilinowska).

Kierownik Delegatury
Danuta Walczewska
mgr Danuta Walczewska

Załącznik:

Mapy AZP 57-48, 47-47, 46-47, 45-47, 45-46, 44-45, 44-46, 44-47, 43-45, 43-46, 42-44, 42-45, 42-46

Otrzymują:

1. Strony postępowania za pośrednictwem obwieszczenia publicznego
2. Państwowe Gospodarstwo Wodne Wody Polskie przez Pełnomocnika Panią Barbarę Krzywińską
3. a/a

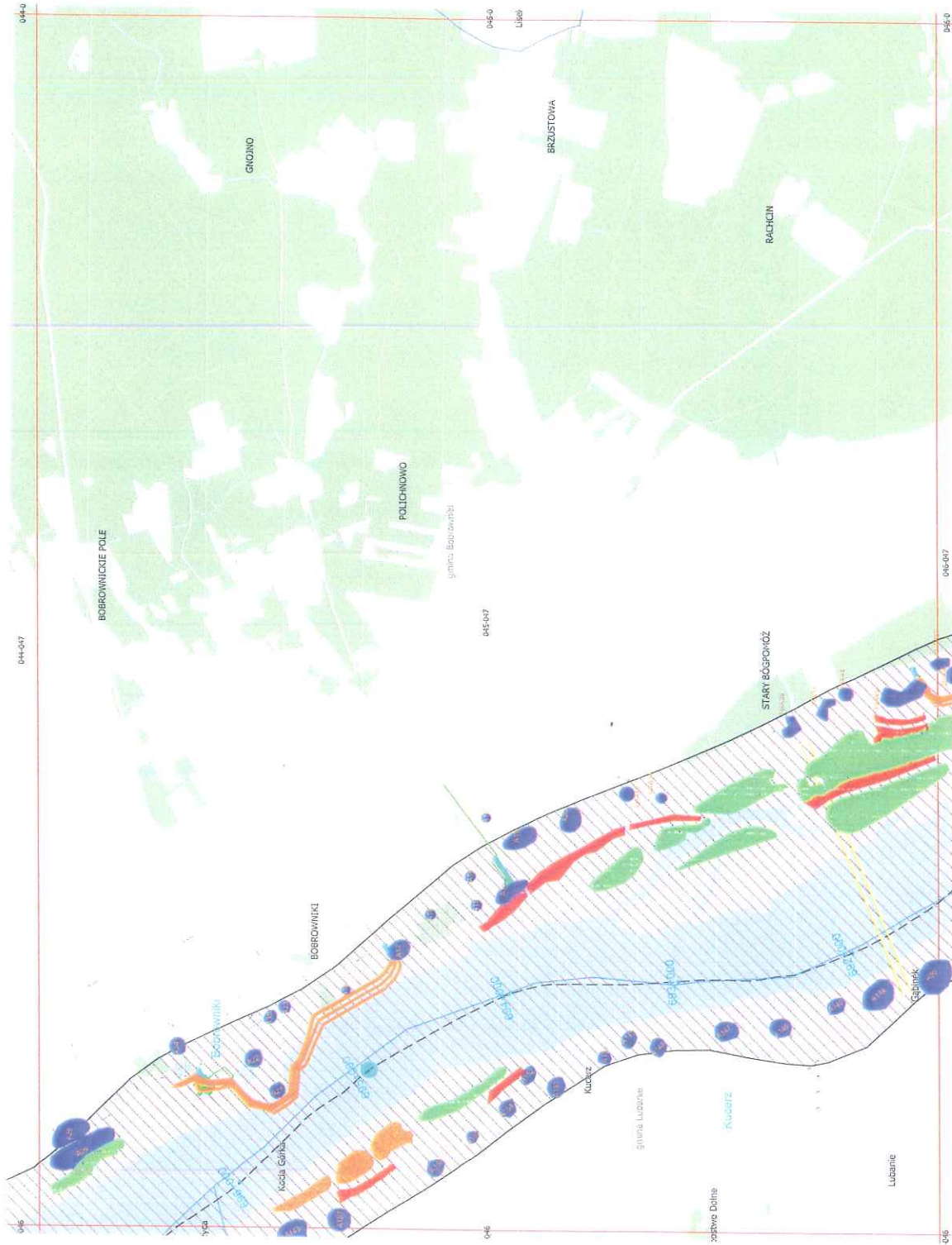
AZP 45-47

Miejscowość:

Włoszyca, gm. Waganiec
 Kocia Górka, gm. Lubanie
 Kucierz, gm. Lubanie
 Gąbinek, gm. Lubanie
 Bobrowniki, gm. loco
 Stary Bógpomóż, gm.
 Bobrowniki
 Bobrownickie Pole, gm.
 Bobrowniki

Wojewódzki Urząd Ochrony Zabytków w Toruniu
DELEGATURA WE WŁOCŁAWKU
 ul. Łęgska 42, 87-800 Włocławek
 tel./fax: (54) 231 55 22, 231 55 23
 Regon:005740463 NIP:956-16-21-709

Załącznik do zawiadomienia o
 wszczęciu postępowania
 administracyjnego z dnia 15.01.2020 r.
 WUOZ.DW.ZAR.5161.53.2019.KAK)



- STANOWISKA-ARCHEOLOGICZNE
- PLANOWANA KOMPENSACJA STARORZECZY
- KILOMETRAŻ RZEKI WISŁY
- PLANOWANY STOPIEN WODNY "SIARZEWÓ"
- PLANOWANE OBWAŁOWANIAZAPORY
- PLANOWANE DROGI DOJAZDOWE
- PLANOWANE DROGI TECHNOLOGICZNE
- PLANOWANE PRZEPOMPONIE
- PLANOWANE WYPROWADZENIE MOCY
- PLANOWANA KOMPENSACJA ŁĘGÓW

- ### Legenda
- Zakres Planowanej Inwestycji
 - Granica Delegatur
 - Granice Gmin
 - AZP
- Podkład
 OpenStreetMap

Skala
 1:25 000

Tytuł Opracowania
**Budowa Stopnia na Wisle
 poniżej Włocławka**

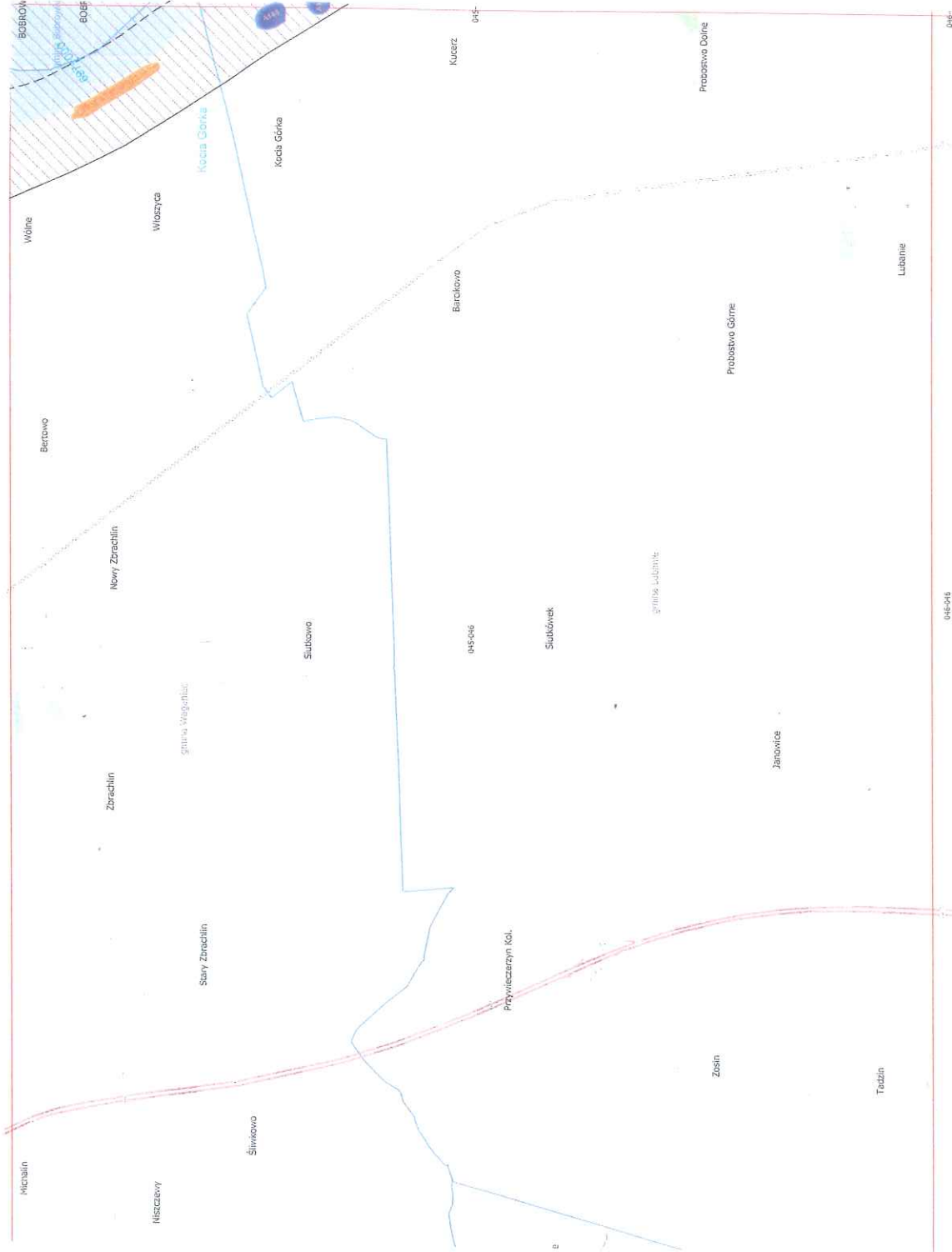
Tytuł Rysunku
**Stanowiska archeologiczne
 w obszarze inwestycji**
 - arkusz 4 z 16

AZP 45-46

Miejscowość:
Wólne, gm. Waganiec
Włoszyce, gm. Waganiec
Kocia Górka, gm. Lubanie

Wojewódzki Urząd Ochrony Zabytków w Toruniu
DELEGATURA WE WŁOCŁAWKU
ul. Łęgska 42, 87-800 Włocławek
tel./fax: (54) 231 55 22, 231 55 23
Regon:005740463 NIP:956-16-21-709

Załącznik do zawiadomienia o wszczęciu
postępowania administracyjnego z dnia
15.01.2020 r.
WUOZ.DW.ZAR.5161.53.2019.KAK)



- STANOWISKA ARCHEOLOGICZNE
- PLANOWANA KOMPENSACJA STARORZECZY
- KILOMETRAŻ RZĘKI WIŚŁY
- PLANOWANY STOPIEŃ WODNY "SIARZEWO"
- PLANOWANE OBWAŁOWANIA/ZAPORY
- PLANOWANE DROGI DOJAZDOWE
- PLANOWANE DROGI TECHNOLOGICZNE
- PLANOWANE PRZEPOMPOWNIE
- PLANOWANE WYPROWADZENIE MOCY
- PLANOWANA KOMPENSACJA ŁĘGÓW

- Zakres Planowanej Inwestycji
- Granica Delegatur
- Granice Gmin
- AZP
- Podkład
- OpenStreetMap

Legenda

Tytuł Opracowania
**Budowa Stopnia na Wiśle
poniżej Włocławka**

Tytuł Rysunku
**Stanowiska archeologiczne
w obszarze inwestycji**

Skala
1:25 000

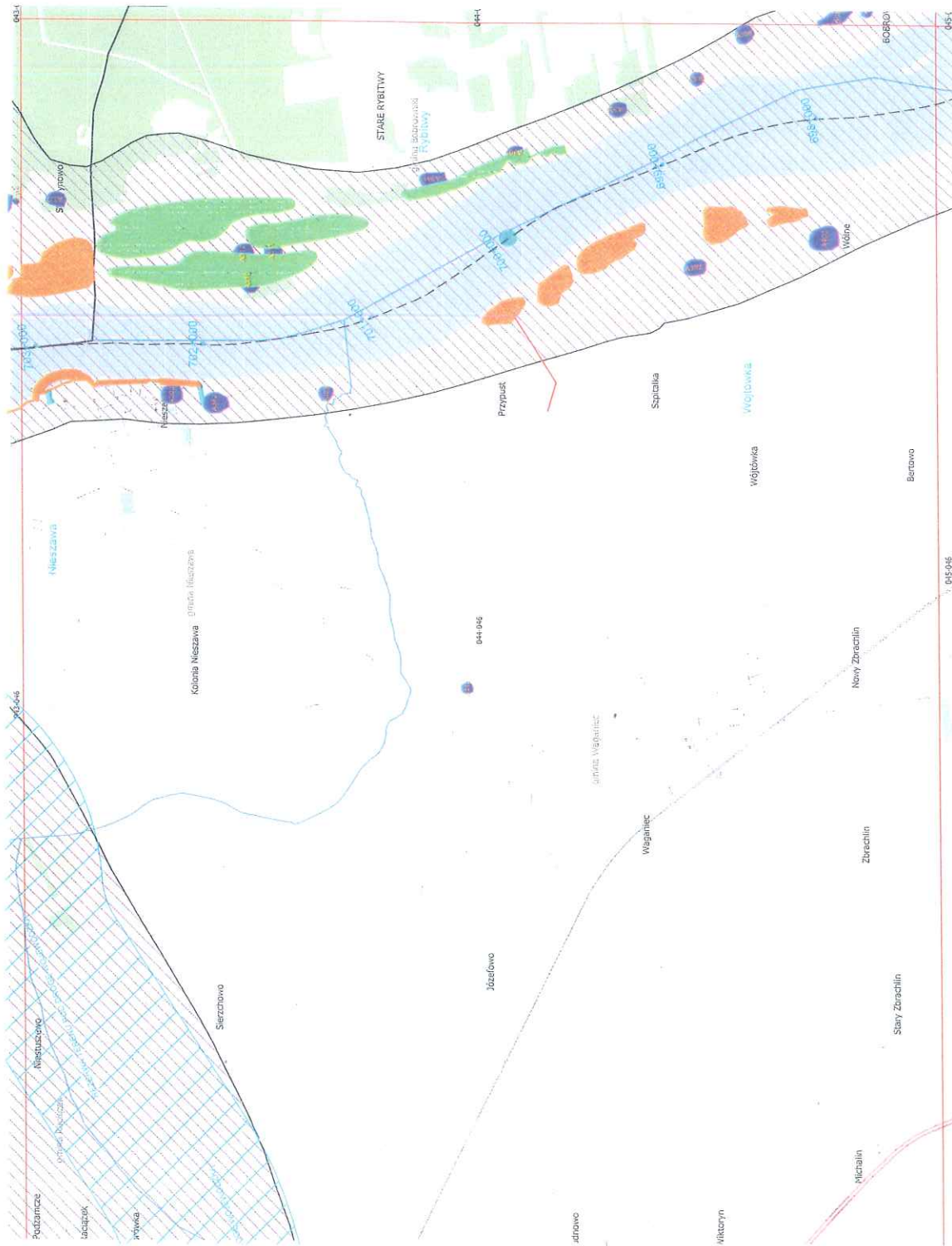
- arkusz 5 z 16

AZP 44-46

Miejscowość:

Skwirynowo, gm. Czernikowo
 Nieszawa, gm. loco
 Wólne, gm. Waganiec
 Wojtówka, gm. Waganiec
 Szpiałka, gm. Waganiec
 Przypust, gm. Waganiec
 Sierzchowo, gm. Waganiec
 Niestuszewo, gm. Raciążek
 Podzamcze, gm. Raciążek
 Dąbrówka, gm. Raciążek
 Raciążek, gm. loco
 Bobrownickie Pole, gm.
 Bobrowniki
 Stare Rybitwy, gm. Bobrowniki

Wojewódzki Urząd Ochrony Zabytków w Toruniu
DELEGATURA WE WŁOCŁAWKU
 ul. Łęgska 42, 87-800 Włocławek
 tel./fax: (54) 231 55 22, 231 55 23
 Regon: 005740463 NIP: 956-16-21-70c
 Załącznik do zawiadomienia o
 wszczęciu postępowania
 administracyjnego z dnia 15.01.2020 r.
 (WUOZ.DW.ZAR.5161.53.2019.KAK)



Legenda

- STANOWISKA ARCHEOLOGICZNE
- PLANOWANA KOMPENSACJA STARORZECZY
- KILOMETRAŻ RZEKI WIŚLE
- PLANOWANY STOPIEŃ WODNY "SIARZEWO"
- PLANOWANE OBWAŁOWANIA/ZAPORY
- PLANOWANE DRUGI DOJAZDOWE
- PLANOWANE DRUGI TECHNOLOGICZNE
- PLANOWANE PRZEPOMPOWNIE
- PLANOWANE WYPROWADZENIE MOCY
- PLANOWANA KOMPENSACJA ŁĘGÓW

- Zakres Planowanej Inwestycji
- Granica Delegatur
- Granice Gmin
- AZP
- Podkład
- OpenStreetMap

Tytuł Opracowania

**Budowa Stopnia na Wiśle
 poniżej Włocławka**

Tytuł Rysunku

**Stanowiska archeologiczne
 w obszarze inwestycji
 - arkusz 7 z 16**

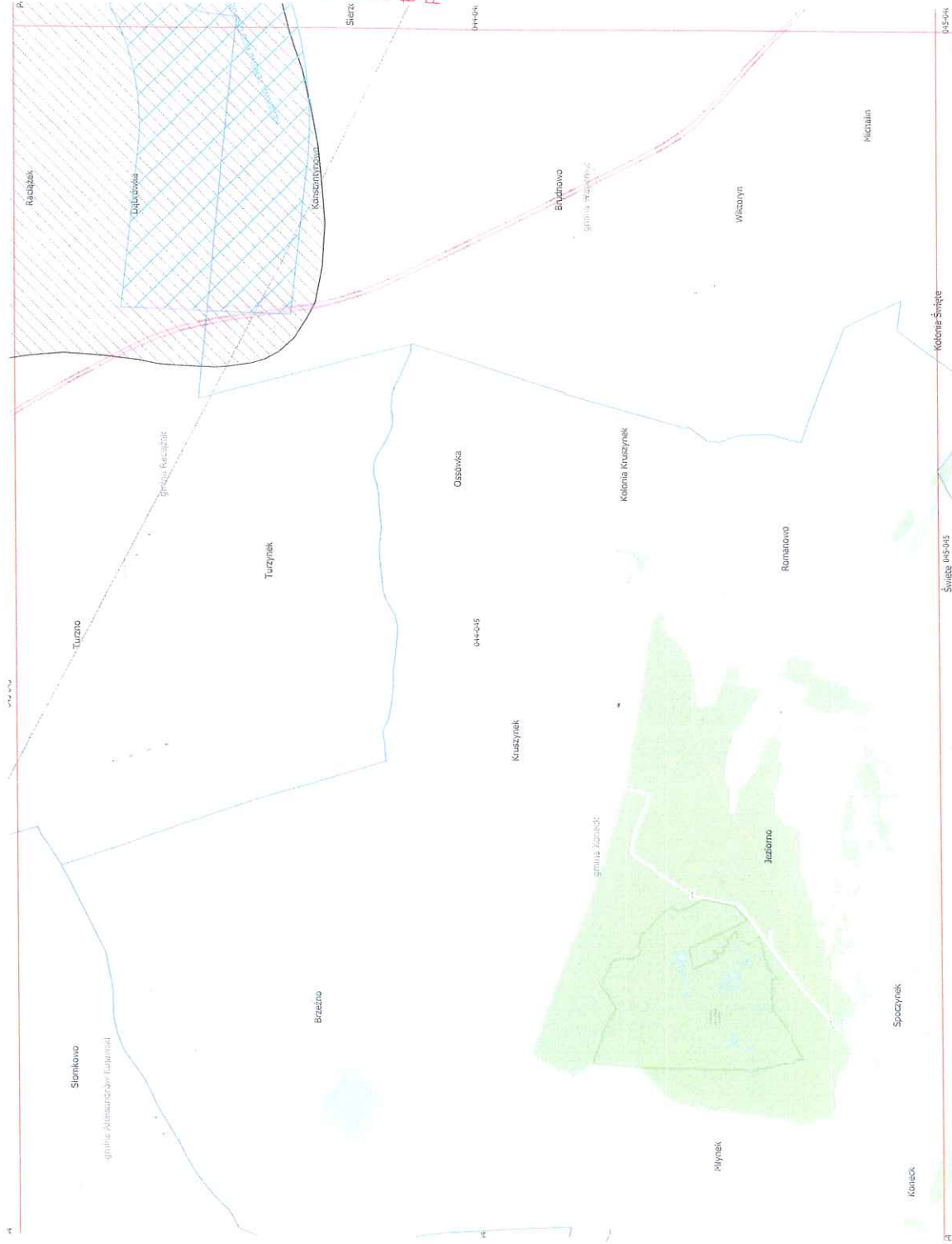
Skala

1:25 000

AZP 44-45

Miejscowość:
Konstantynowo, gm. Waganiec
Dąbrówka, gm. Raciążek
Raciążek, gm. Ioco

Wojewódzki Urząd Ochrony Zabytków w Toruniu
DELEGATURA WE WŁOCŁAWKU
ul. Łęska 42, 87-800 Włocławek
tel./fax: (54) 231 55 22, 231 55 23
Regon: 005740463 NIP: 956-16-21-709
Załącznik do zawiadomienia o wszczęciu
postępowania administracyjnego z dnia
15.01.2020 r.
(WUOZ.DW.ZAR.5161.53.2019.KAK)



- Legenda**
- STANOWISKA ARCHEOLOGICZNE
 - PLANOWANA KOMPENSACJA STARORZECZY
 - KILOMETRAŻ RZEKI WIŚLY
 - PLANOWANY STOPIEŃ WODNY "SIARZEWO"
 - PLANOWANE OBWAŁOWANIA/ZAPORY
 - PLANOWANE DROGI DOJAZDOWE
 - PLANOWANE DROGI TECHNOLOGICZNE
 - PLANOWANE PRZEPOMPNIJE
 - PLANOWANE WYPROWADZENIE MOCY
 - PLANOWANA KOMPENSACJA ŁĘGÓW
-
- Zakres Planowanej Inwestycji
 - Granica Delegatur
 - Granice Gmin
 - AZP
 - Podkład OpenStreetMap

Tytuł Opracowania
**Budowa Stopnia na Wiśle
poniżej Włocławka**

Tytuł Rysunku
**Stanowiska archeologiczne
w obszarze inwestycji**
- arkusz 8 z 16

Skala
1:25 000