







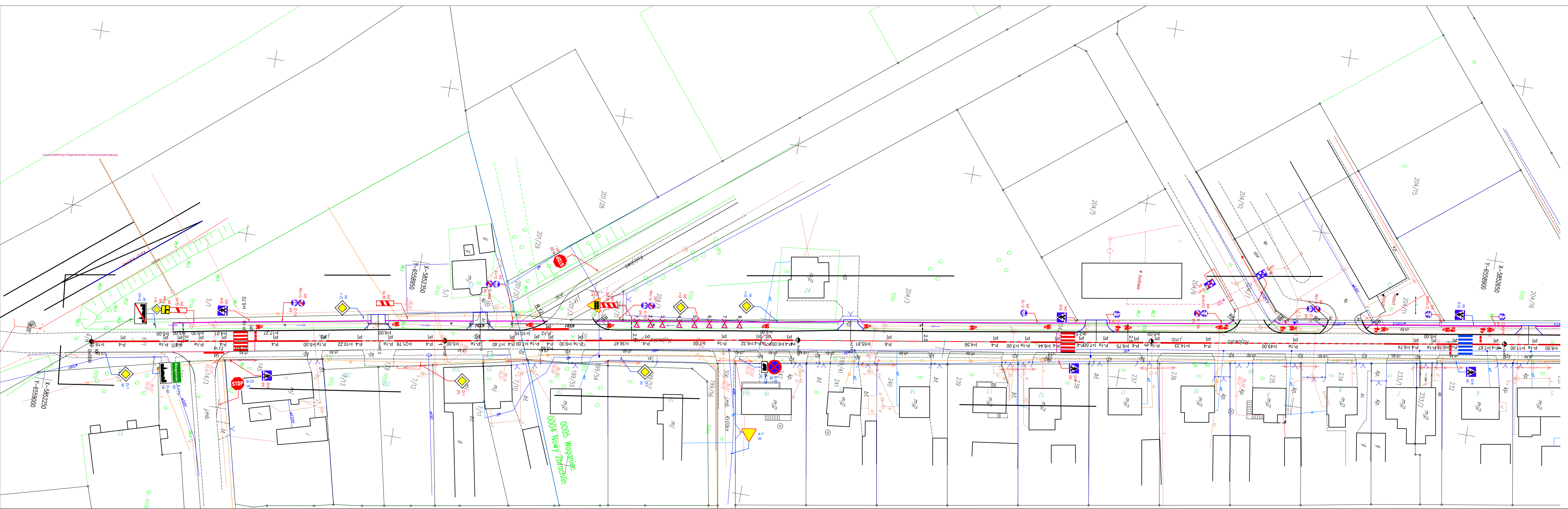


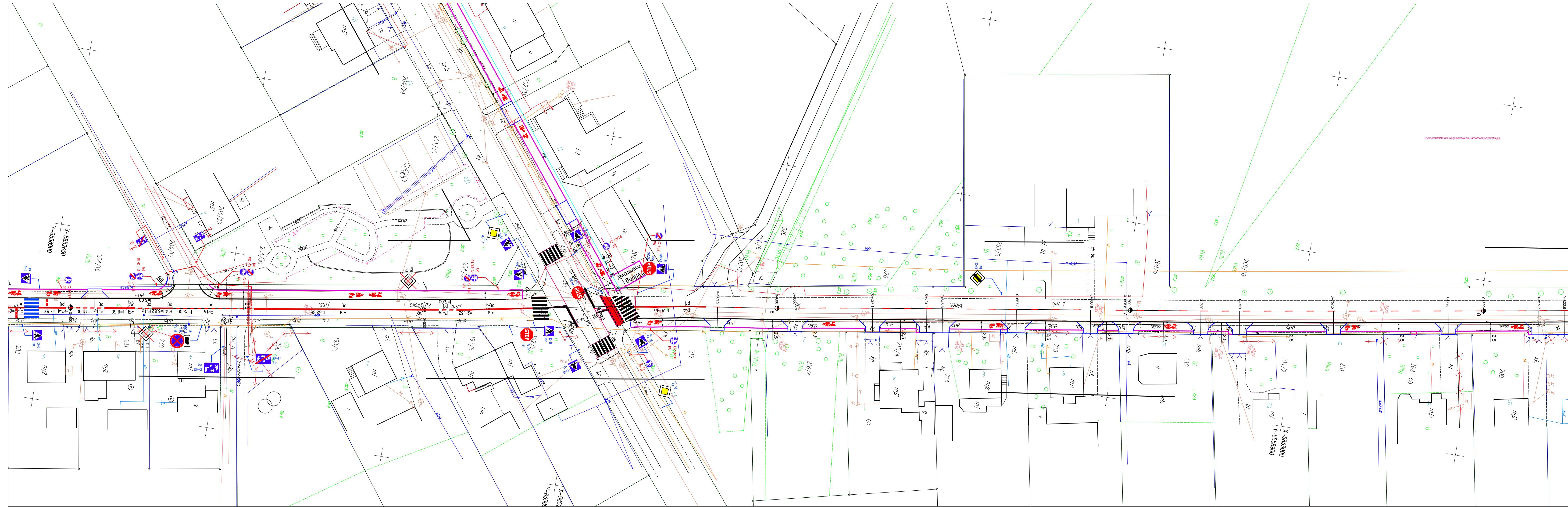
**LEGENDA:**

-  Nawierzchnia zjazdów kostka betonowa bezfazowa kolorowa
-  Nawierzchnia ciągu pieszo-rowerowego-bitumiczna /kostka betonowa bezfazowa szara
-  Obramowanie zjazdów
-  Krawężnik wystający
-  Krawężnik wtopiony
-  Obrzeże chodnikowe
-  Ściek Przykrawężnikowy
-  Drzewa do Wycinki

Jednostka projektowa:			
Lokalizacja:	<b>WOJEWÓDZTWO KUJAWSKO - POMORSKIE POWIAT ALEKSANDROWSKI GMINA WAGANIEC</b>		
Inwentor:	<b>GMINA WAGANIEC UL. DWORCOWA 11, 87-731 WAGANIEC</b>		
Nazwa inwestycji:	„Rozbudowa dróg polegająca na budowie ścieżek rowerowych i pieszo-rowerowych na terenie gminy Waganiec”		
Stadium dokumentacji:	PROJEKT BUDOWLANY		
Nazwa rysunku:	ZAGOSPODAROWANE TERENU		
Projektant:	mgr inż. Andrzej Sawoszczuk nr uprawnień budowlanych: KUP/S/POOD/03	Podpis:	
Asystent Projektanta:	Maciej Zarywczyński	Podpis:	
09. 2019 r.	Skala: 1: 500	Branża: Drogowa	Nr Rysunku: 2.1







**LEGENDA:**

- Nawierzchnia zjazdów kostka betonowa bezfazowa kolorowa
- Nawierzchnia ciągu pieszo-rowerowego bitumiczna /kostka betonowa bezfazowa szara
- Obramowanie zjazdów
- Krawężnik wystający
- Krawężnik wtopiony
- Obrzeże chodnikowe
- Ściek przykrawężnikowy
- Drzewa do wycinki

Jednostka projektowa:			
Lokalizacja:	WOJEWÓDZTWO KUJAWSKO - POMORSKIE POWIAT ALEKSANDROWSKI GMINA WAGANIEC		
Investor:	GMINA WAGANIEC UL. DWORCOWA 11, 87-731 WAGANIEC		
Nazwa inwestycji:	„Rozbudowa dróg polegająca na budowie ścieżek rowerowych i pieszo-rowerowych na terenie gminy Waganiec”		
Stadium dokumentacji:	PROJEKT BUDOWLANY		
Nazwa rysunku:	ZAGOSPODAROWANE TERENU		
Projektant:	mgr inż. Andrzej Sawoszczuk	nr uprawnień budowlanych: KUP/5/POOD/03	Podpis:
Asystent Projektanta:	Maciej Zarywczynski		Podpis:
09. 2019 r.	Skala: 1: 500	Branża: Drogowa	Nr Rysunku: 2.

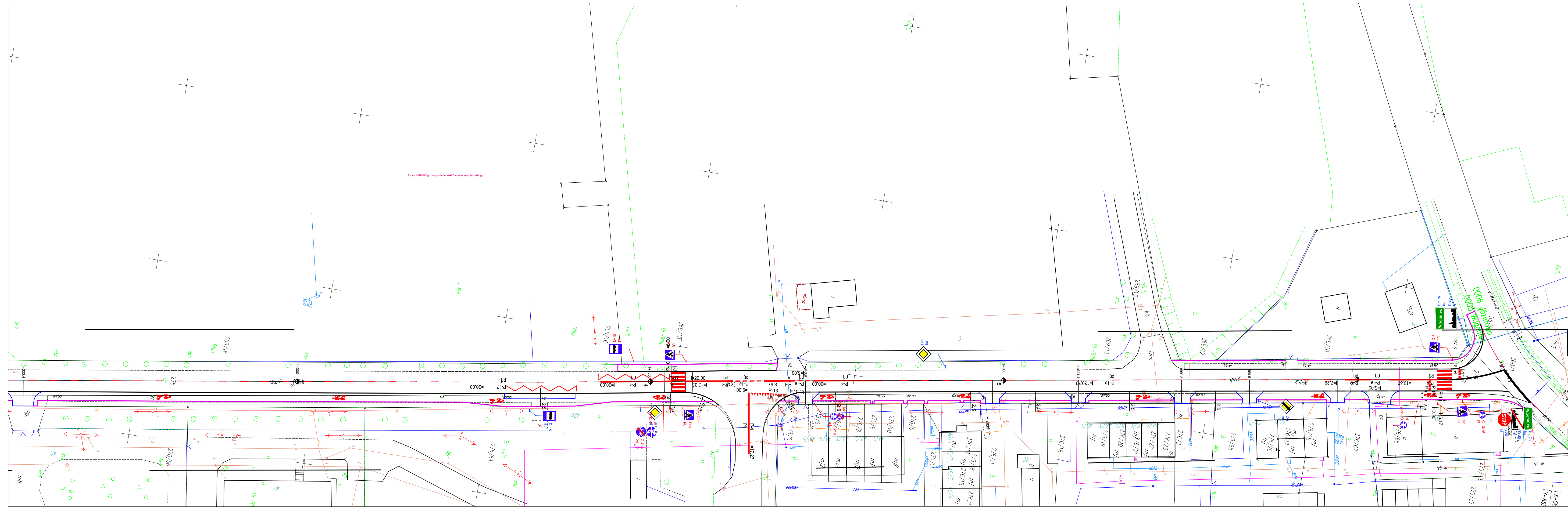




**LEGENDA:**

- Nawierzchnia zjazdów kostka betonowa bezfazowa kolorowa
- Nawierzchnia ciągu pieszo-rowerowego bitumiczna /kostka betonowa bezfazowa szara
- Obramowanie zjazdów
- Krawężnik wystający
- Krawężnik wtopiony
- Obrzeże chodnikowe
- Ściek przykrawężnikowy
- Drzewa do wycinki

Jednostka projektowa:			
Lokalizacja:	WOJEWÓDZTWO KUJAWSKO - POMORSKIE POWIAT ALEKSANDROWSKI GMINA WAGANIEC		
Investor:	GMINA WAGANIEC UL. DWORCOWA 11, 87-731 WAGANIEC		
Nazwa inwestycji:	„Rozbudowa dróg polegająca na budowie ścieżek rowerowych i pieszo-rowerowych na terenie gminy Waganiec”		
Stadium dokumentacji:	PROJEKT BUDOWLANY		
Nazwa rysunku:	ZAGOSPODAROWANE TERENU		
Projektant:	mgr inż. Andrzej Sawoszczuk nr uprawnień budowlanych: KUP/5/POOD/03	Podpis:	
Asystent Projektanta:	Maciej Zarywczynski	Podpis:	
09. 2019 r.	Skala: 1: 500	Branża: Drogowa	Nr Rysunku: 2.

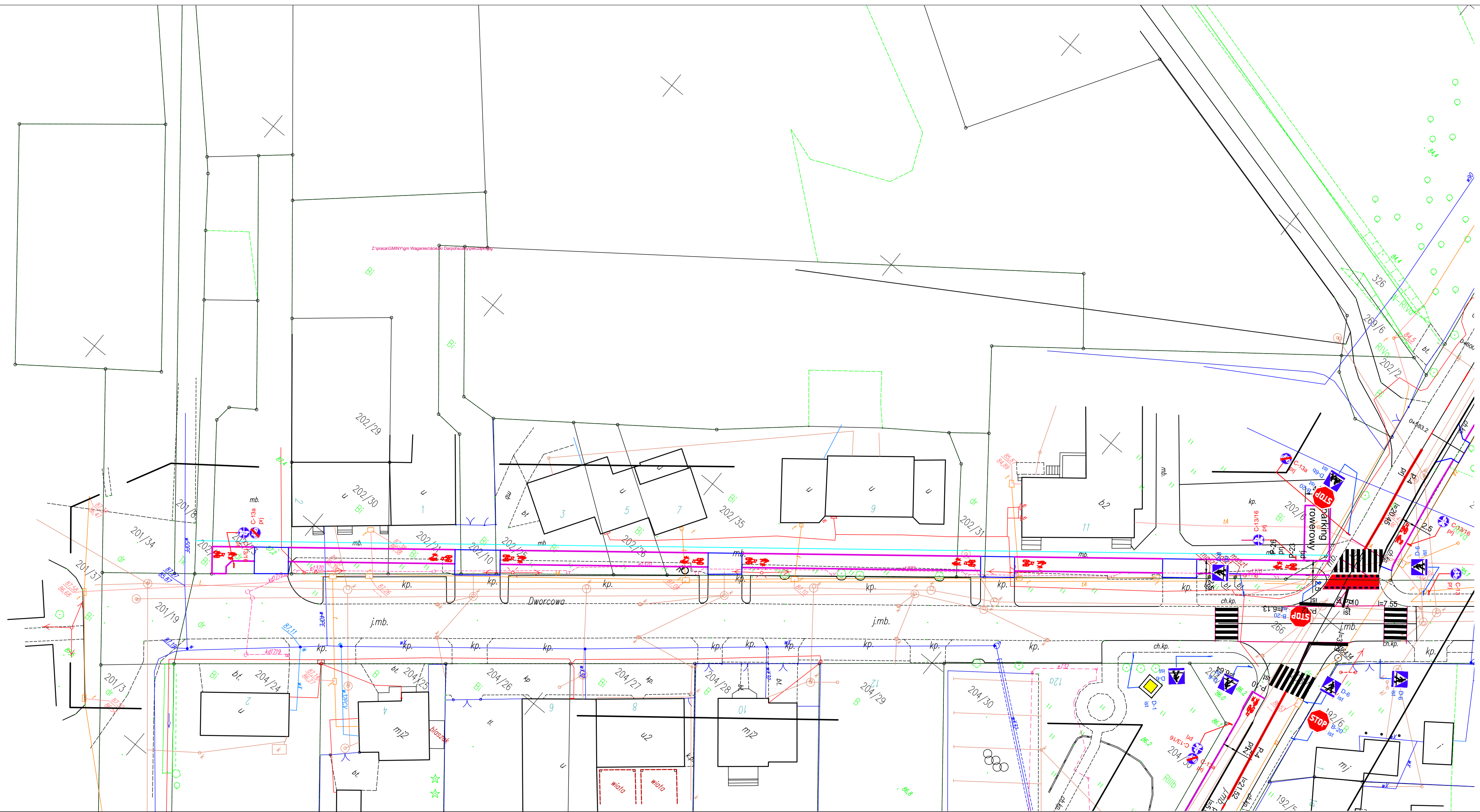










**LEGENDA:**


- Nawierzchnia zjazdów kostka betonowa bezfazowa kolorowa
- Nawierzchnia ciągu pieszo-rowerowego bitumiczna /kostka betonowa bezfazowa szara
- Obramowanie zjazdów
- Krawężnik wystający
- Krawężnik wtopiony
- Obrzeże chodnikowe
- Sciek Przykrawężnikowy
- Drzewa do Wycinki

Jednostka projektowa:			
Lokalizacja:	WOJEWÓDZTWO KUJAWSKO - POMORSKIE POWIAT ALEKSANDROWSKI GMINA WAGANIEC		
Investor:	GMINA WAGANIEC UL. DWORCOWA 11, 87-731 WAGANIEC		
Nazwa inwestycji:	„Rozbudowa dróg polegająca na budowie ścieżek rowerowych i pieszo-rowerowych na terenie gminy Waganiec”		
Stadium dokumentacji:	PROJEKT BUDOWLANY		
Nazwa rysunku:	ZAGOSPODAROWANE TERENU		
Projektant:	mgr inż. Andrzej Sawoszczuk	nr uprawnień budowlanych: KUP/5/POOD/03	Podpis:
Asystent Projektanta:	Maciej Zarywczynski		Podpis:
09.2019 r.	Skala: 1: 500	Branża: Drogowa	Nr Rysunku: 2.





-  Nawierzchnia zjazdów kostka betonowa bezfazowa kolorowa
-  Nawierzchnia ciągu pieszo-rowerowego - bitumiczna /kostka betonowa bezfazowa szara
-  Obramowanie zjazdów
-  Krawężnik wystający
-  Krawężnik wtopiony
-  Obrzeże chodnikowe
-  Ściek Przykrawężnikowy
-  Drzewa do Wycinki

Jednostka projektowa:			
Lokalizacja:	<b>WOJEWÓDZTWO KUJAWSKO - POMORSKIE POWIAT ALEKSANDROWSKI GMINA WAGANIEC</b>		
Inwestor:	<b>GMINA WAGANIEC UL. DWORCOWA 11, 87-731 WAGANIEC</b>		
Nazwa inwestycji:	„Rozbudowa dróg polegająca na budowie ścieżek rowerowych i pieszo-rowerowych na terenie gminy Waganiec”		
Stadium dokumentacji:	PROJEKT BUDOWLANY		
Nazwa rysunku:	ZAGOSPODAROWANE TERENU		
Projektant:	mgr inż. Andrzej Sawoszczuk nr uprawnień budowlanych: KUP/5/POOD/03	Podpis:	
Asystent Projektanta:	Maciej Zarywczyński	Podpis:	
09. 2019 r.	Skala: 1:500	Branża: Drogowa	Nr Rysunku: 2.5